REGENERACE SEVERNÍ ČÁSTI SÍDLIŠTĚ HORNÍ SLAVKOV

Horní Slavkov

název projektu

Regenerace severní části sídliště Horní Slavkov

STUDIE

zadavatel

Město Horní Slavkov
Dlouhá 634/12,
357 31 Horní Slavkov

místo

p.č. 2533/48, 2533/50, 2533/51, 2533/53, 2533/54, 2533/79, 2833/4 v katastrálním území Horní Slavkov [644056]

datum

6/2023

vypracoval

Ing. Tereza Mácová
Ing. Marie McClellan
Ing. Lucie Zelenková
Ing. Kateřina Lášková
Ing. Martina Tománková

KRAJINNÝ RÁZ A VEGETACE V ŠIRŠÍM OKOLÍ



skica horizontů ve výhledu ze spodní části sídliště, z ul. Zahradní

CHKO Slavkovský les

současná vegetace - suché acidofilní doubravy

NS Mnichovské hadce

NPR Kladské rašeliny

vzrostlé soliterní duby



pohledové osy zakončené průhledy do okolní krajiny

ANALYTICKÁ ČÁST

HISTORIE – URBANISMUS – DNEŠNÍ ŽIVOT

pohled na historické centrum před výstavbou sídliště

rok 1958 - Hotel Tatran - dnešní budova MÚ, obytné domy

letecký snímek nové výstavby sídliště

SCHÉMA HODNOT A SLABIN ÚZEMÍ

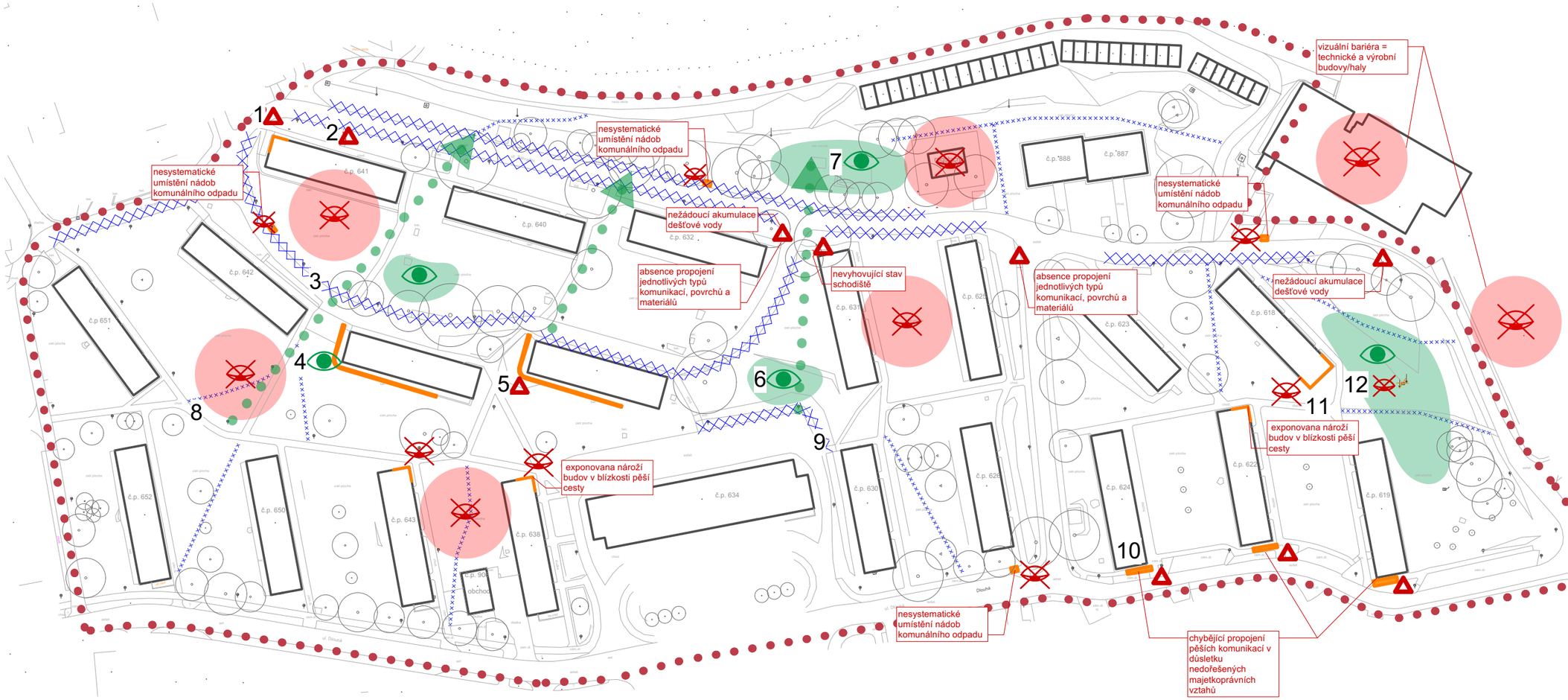

Legenda

- hranice řešeného území
- hranice parcel/geodetické zaměření
- potenciální rozvojová území celosídlištního charakteru
- absence lidského měřítka
- pohledové bariéry
- technické bariéry
- pohledové osy
- nekoncepční řešení zpevněných ploch, povrchů a materiálů
- absence pěších tras - omezená protupnost území

ANALYTICKÁ ČÁST

ZÁKLADNÍ STRUKTURA NÁVRHU

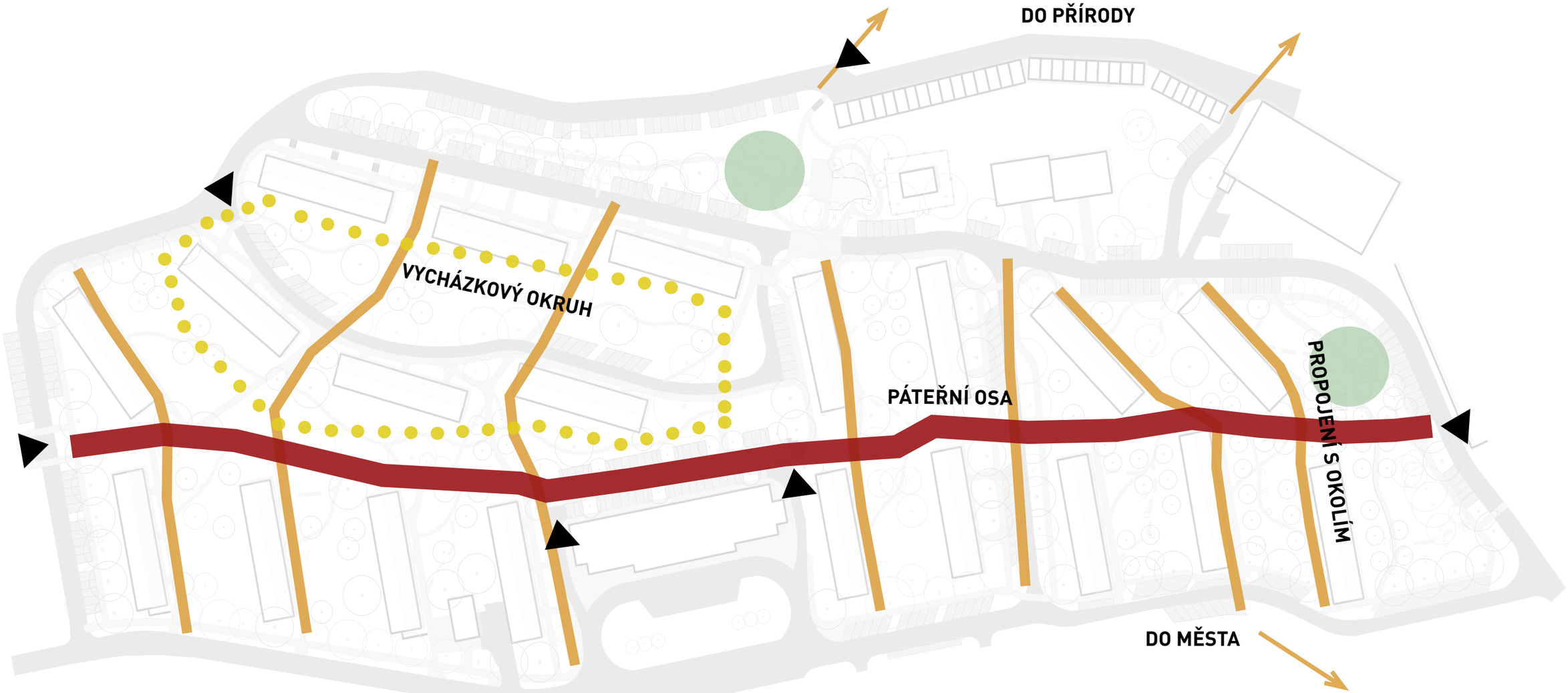

- PLYNULÝ POHYB ÚZEMÍM - HIERARCHIE CESTNÍ SÍTĚ
- MÍSTA SETKÁVÁNÍ
- REKREACE - CHŮZE, BĚH, VENKOVNÍ POSILOVÁNÍ, DĚTSKÉ PRVKY, PIKNIK, LEHÁTKA, SEDÁTKA

DOPRAVNÍ ŘEŠENÍ

ZAKLADNÍ PRINCIPY NÁVRHU

cca 250 nových
parkovacích míst

1 VEGETACE ODDĚLUJÍCÍ PARKOVACÍ MÍSTA OD CHODCŮ



2 ROZDĚLENÍ BLOKŮ PARKOVACÍCH MÍST ZELENÍ



3 ODDĚLENÍ ZÓNY AUT A PĚŠÍCH

SÍDLIŠTNÍ KRAJINA

ZAKLADNÍ PRINCIPY NÁVRHU

980 m nových pěšin

1480 m^3 výkopového materiálu

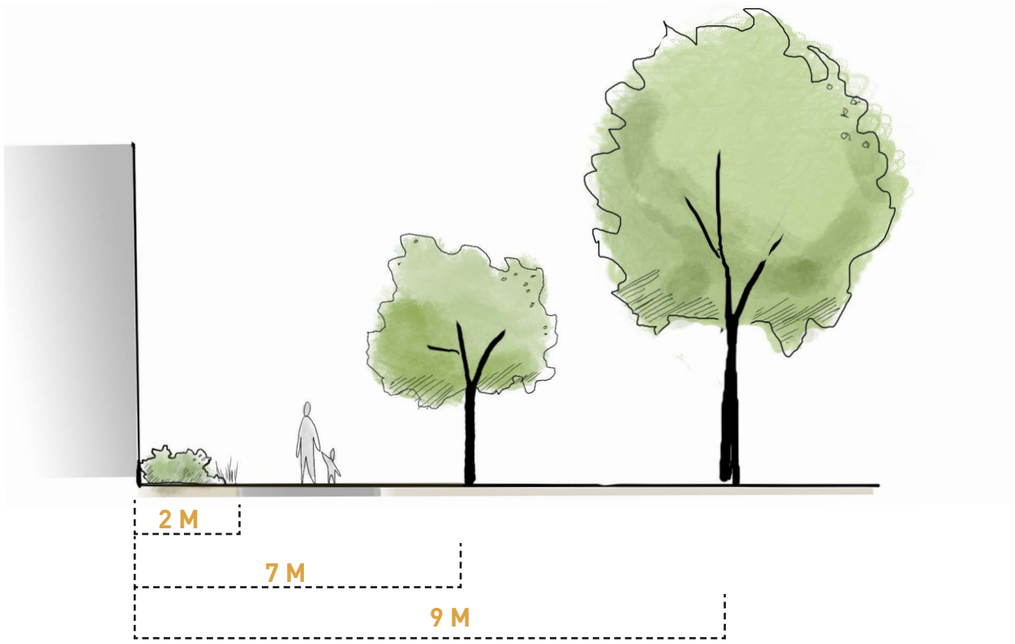



1 HIERARCHIE



2 RÁMOVÁNÍ PRŮHLEDŮ



3 POBYTOVÁ MÍTA PRO RELAXACI

4 VNESENÍ LIDSKÉHO MĚŘÍTKA

VEGETAČNÍ STRUKTURA

ZAKLADNÍ PRINCIPY NÁVRHU





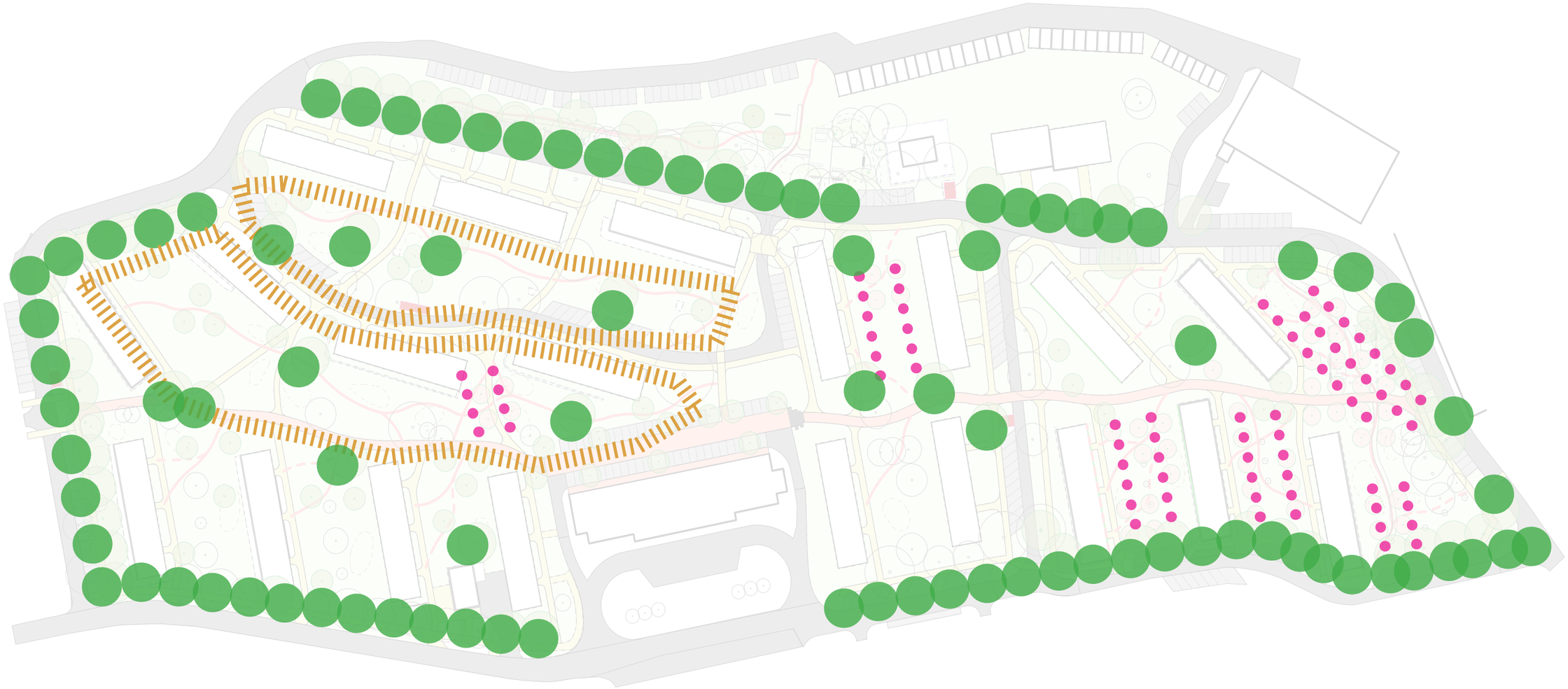

NÁVRHOVÁ ČÁST

RETENCE VODY

ZAKLADNÍ PRINCIPY NÁVRHU



- ROZČLENĚNÍ TERÉNU POMOCÍ TERÉNNÍCH MODELACÍ
- VYTVOŘENÍ PROSTORU PRO PŘIROZENÝ ZÁSAK SRÁŽKOVÉ VODY (SWALE - OTEVŘENÉ PŘÍVALOVÉ KANÁLY, PRŮLEHY)
- SPÁDOVÁNÍ CEST SMĚREM DO VEGETACE
- PRÁCE S LUČNÍMI POROSTY, KTERÉ MAJÍ VYŠŠÍ SCHOPNOST VSAKOVAT SRÁŽKOVOU VODU NEŽ BĚŽNÉ ČASTO SEČENÉ TRAVNÍ POROSTY

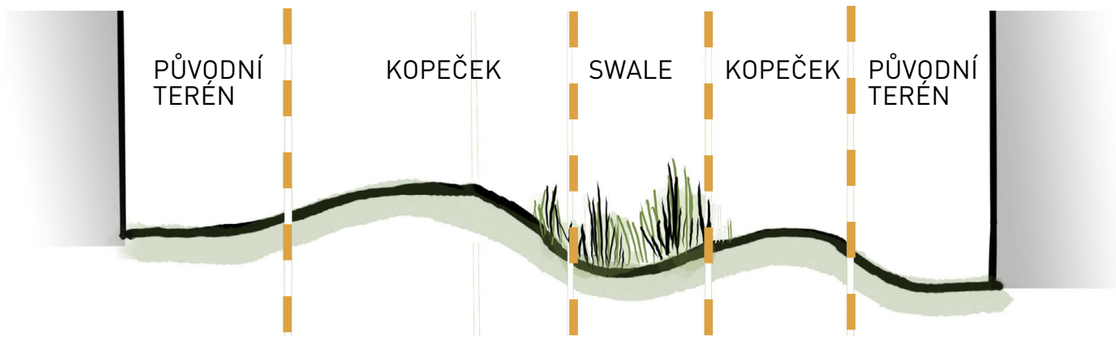

SITUACE

NÁVRHOVÁ ČÁST

PROMENÁDA





- PSYCHOLOGIE CHŮZE = CÍLENÁ CHŮZE
- PŘÍMÉ TRASY PRO PĚŠÍ
- CHŮZE BEZ PŘEKÁŽEK
- KRAJINA

PĚŠÍ OKRUH



- POHYB Z VLASTNÍ VŮLE
- MALÉ PROSTORY VE VĚTŠÍCH

VNITROBLOKY

- MALÉ PROSTORY VE VĚTŠÍCH
- ZAJÍMAVOSTI V ÚROVNÍ OČÍ

MÍSTA SETKÁVÁNÍ – SEVER



MÍSTA SETKÁVÁNÍ – SEVER

MÍSTA SETKÁVÁNÍ – VÝCHOD



REŠERŠE MOBILIÁŘE

STÁVAJÍCÍ STAV - VEŘEJNÉ OSVĚTLENÍ, MOBILIÁŘ, NÁDOBY NA ODPAD



MOBILIÁŘ

OBJEKTY PROBOUZEJÍCÍ FANTAZII – MNOHO MOŽNOSTÍ VYUŽITÍ – NEURČITOST – PŘÍRODNÍ MATERIÁLY

SJEDNOCENÍ MOBILIÁŘE A MATERIÁLŮ



STREETPARK lavička INOA - LIN9

STREETPARK stůl PIKO, lavička INOA - LIN9 a LIN2

STREETPARK lavička VELA - LVL2

veřejné osvětlení

STREETPARK odpadkové koše MAG ve dvou variantách

STREETPARK stojan na kolo SANDWICH SKD2

reference přístřešku pro nádoby na odpad

současný stav - dva typy dlažeb

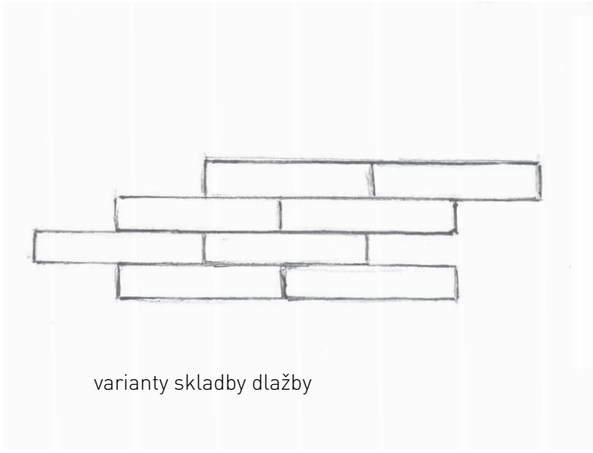

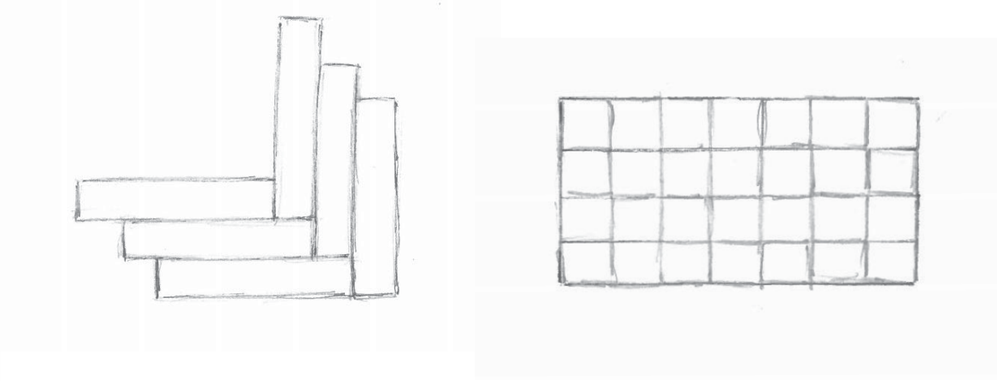

varianty skladby dlažby