


ZODP. PROJEKTANT	PROJEKTANT	STUPEŇ DOKUM.	DPS	Ing. Igor Hrazdil projekty, inženýrská činnost, provádění staveb Kfely 81, 363 01 OSTROV tel.: +420 776 555 866, IDDS: se4jac2 e-mail: ing.igor.hrazdil@seznam.cz IČO: 10343237 DIČ: CZ5802180043	
ING. IGOR HRAZDIL	ING. IGOR HRAZDIL	DATUM	05/2020		
					
STAVEBNÍK : Město Horní Slavkov, Dlouhá 634/12, 357 31 Horní Slavkov					
STAVBA : Horní Slavkov, Pěší komunikace propojení Větrná ulice, aktualizace				ČÍS.ZAKÁZKY 20-020	OZN.PŘÍL. F1
OBSAH : DOKLADY				ČÍSLO KOPIE	

OBSAH:

2	Seznam známých účastníků SŘ			
	Seznam dotčených parcel			
3	Informace z KN		22.05.2020	internet
4	Vyjádření ČEZ DISTRIBUCE k sítím	0101314717	22.05.2020	internet
5	Vyjádření ČEZ ICT Services k sítím	0700213543	21.05.2020	internet
6	Vyjádření ČEZ Telco Pro Services k sítím	0201073406	21.05.2020	internet
7	Vyjádření CETIN k sítím	644425/20	21.05.2020	internet
8	Vyjádření GridServices k sítím	5002151487	21.05.2020	Kápička
9	Vyjádření VaK k sítím		25.05.2020	Přikrylová
10	Vyjádření Technické služby k sítím		01.06.2020	Chlebuš
11	Územní rozhodnutí	1245/2013/HS/OVŽP-7	19.04.2013	Weinlichová
12	Stavební povolení	19245/2014/OSÚP/KAZI	05.03.2014	Živná
13	Prodloužení staveb. povolení	MUSO/30952/2019/OSÚP/KAZI	13.03.2019	Živná

SEZNAM ZNÁMÝCH ÚČASTNÍKŮ STAVEBNÍHO ŘÍZENÍ:

Město Horní Slavkov, Dlouhá 634/12, Horní Slavkov, 357 31
Vodárny a kanalizace Karlovy Vary, a.s., Studentská 328/64, Karlovy Vary, Doubí, 360 07
ČEZ Distribuce, a.s., Teplická 874/8, Děčín IV – Podmokly, 405 02, zásilací adresa Guldenerova 2577/19, Pízeň, 303 28
Česká telekomunikační infrastruktura a.s., Olšanská 2681/6, Praha 3, 130 00
Technické služby Horní Slavkov s.r.o., U Výtopny 825, Horní Slavkov, 357 31

SEZNAM DOTČENÝCH PARCEL**Obec: Horní Slavkov 560367****Tab. 1 – dotčené pozemky k.ú. Horní Slavkov č. 644056:**

p.p.č.	druh pozemku	vlastník	výměra m ²
2552/2	ostatní plocha	Město Horní Slavkov, Dlouhá 634/12, Horní Slavkov, 357 31	9134
2091/1	ostatní plocha	Město Horní Slavkov, Dlouhá 634/12, Horní Slavkov, 357 31	5835
2252/78	trvalý travní porost	Město Horní Slavkov, Dlouhá 634/12, Horní Slavkov, 357 31	3082
2252/77	ostatní plocha	Město Horní Slavkov, Dlouhá 634/12, Horní Slavkov, 357 31	15834
2264/2	trvalý travní porost	Město Horní Slavkov, Dlouhá 634/12, Horní Slavkov, 357 31	17550

Informace o pozemku

Parcelní číslo:	2552/2
Obec:	Horní Slavkov [560367]
Katastrální území:	Horní Slavkov [644056]
Číslo LV:	1
Výměra [m ²]:	9134
Typ parcely:	Parcela katastru nemovitostí
Mapový list:	DKM
Určení výměry:	Graficky nebo v digitalizované mapě
Způsob využití:	ostatní komunikace
Druh pozemku:	ostatní plocha



Vlastníci, jiní oprávnění

Vlastnické právo	Podíl
Město Horní Slavkov, Dlouhá 634/12, 35731 Horní Slavkov	

Způsob ochrany nemovitosti

Název
chráněná krajinná oblast - II.-IV.zóna

Seznam BPEJ

Parcela nemá evidované BPEJ.

Omezení vlastnického práva

Typ
Věcné břemeno umístění a provoz. elektrorozvodného zařízení
Věcné břemeno zřizování a provozování vedení

Jiné zápisy

Typ
Změna výměr obnovou operátu

Řízení, v rámci kterých byl k nemovitosti zapsán cenový údaj

Nemovitost je v územním obvodu, kde státní správu katastru nemovitostí ČR vykonává [Katastrální úřad pro Karlovarský kraj, Katastrální pracoviště Sokolov](#)

Zobrazené údaje mají informativní charakter. Platnost k 22.05.2020 17:00:02.

Informace o pozemku

Parcelní číslo:	2091/1
Obec:	Horní Slavkov [560367]
Katastrální území:	Horní Slavkov [644056]
Číslo LV:	1
Výměra [m ²]:	5835
Typ parcely:	Parcela katastru nemovitostí
Mapový list:	DKM
Určení výměry:	Graficky nebo v digitalizované mapě
Způsob využití:	ostatní komunikace
Druh pozemku:	ostatní plocha



Vlastníci, jiní oprávnění

Vlastnické právo

Podíl

Město Horní Slavkov, Dlouhá 634/12, 35731 Horní Slavkov

Způsob ochrany nemovitosti

Název

chráněná krajinná oblast - II.-IV.zóna

Seznam BPEJ

Parcela nemá evidované BPEJ.

Omezení vlastnického práva

Typ

Věcné břemeno umístění a provoz. elektrorozvodného zařízení

Věcné břemeno vedení

Věcné břemeno zřizování a provozování vedení

Jiné zápisy

Typ

Změna výměr obnovou operátu

Řízení, v rámci kterých byl k nemovitosti zapsán cenový údaj

Nemovitost je v územním obvodu, kde státní správu katastru nemovitostí ČR vykonává [Katastrální úřad pro Karlovarský kraj, Katastrální pracoviště Sokolov](#)

Zobrazené údaje mají informativní charakter. Platnost k 22.05.2020 17:00:02.

© 2004 - 2020 Český úřad zeměměřický a katastrální, Pod sídlištěm 1800/9, Kobylisy, 18211 Praha 8
Podání určená katastrálním úřadům a pracovištím zasílejte přímo na jejich e-mail adresu

Verze aplikace: 5.6.2 build 0

3c

Informace o pozemku

Parcelní číslo:	2252/78
Obec:	Horní Slavkov [560367]
Katastrální území:	Horní Slavkov [644056]
Číslo LV:	1
Výměra [m ²]:	3082
Typ parcely:	Parcela katastru nemovitostí
Mapový list:	DKM
Určení výměry:	Graficky nebo v digitalizované mapě
Druh pozemku:	trvalý travní porost



Vlastníci, jiní oprávnění

Vlastnické právo	Podíl
Město Horní Slavkov, Dlouhá 634/12, 35731 Horní Slavkov	

Způsob ochrany nemovitosti

Název
chráněná krajinná oblast - II.-IV.zóna
zemědělský půdní fond

Seznam BPEJ

BPEJ	Výměra
85011	1484
83424	1383
83421	215

Omezení vlastnického práva

Typ
Věcné břemeno umístění a provoz. elektrorozvodného zařízení
Věcné břemeno zřizování a provozování vedení

Jiné zápisy

Nejsou evidovány žádné jiné zápisy.

Řízení, v rámci kterých byl k nemovitosti zapsán cenový údaj

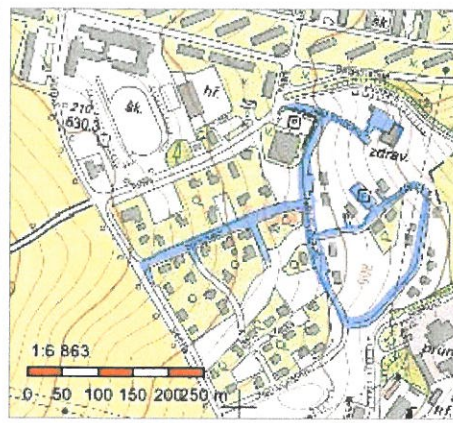
Nemovitost je v územním obvodu, kde státní správu katastru nemovitostí ČR vykonává [Katastrální úřad pro Karlovarský kraj, Katastrální pracoviště Sokolov](#)

Zobrazené údaje mají informativní charakter. Platnost k 22.05.2020 17:00:02.

3d

Informace o pozemku

Parcelní číslo:	2252/77
Obec:	Horní Slavkov [560367]
Katastrální území:	Horní Slavkov [644056]
Číslo LV:	1
Výměra [m ²]:	15834
Typ parcely:	Parcela katastru nemovitostí
Mapový list:	DKM
Určení výměry:	Graficky nebo v digitalizované mapě
Způsob využití:	ostatní komunikace
Druh pozemku:	ostatní plocha



Vlastníci, jiní oprávnění

Vlastnické právo	Podíl
Město Horní Slavkov, Dlouhá 634/12, 35731 Horní Slavkov	

Způsob ochrany nemovitosti

Název
chráněná krajinná oblast - II.-IV.zóna

Seznam BPEJ

Parcela nemá evidované BPEJ.

Omezení vlastnického práva

Typ
Věcné břemeno umístění a provoz. elektrorozvodného zařízení
Věcné břemeno zřizování a provozování vedení

Jiné zápisy

Nejsou evidovány žádné jiné zápisy.

Řízení, v rámci kterých byl k nemovitosti zapsán cenový údaj

Nemovitost je v územním obvodu, kde státní správu katastru nemovitostí ČR vykonává [Katastrální úřad pro Karlovarský kraj, Katastrální pracoviště Sokolov](#)

Zobrazené údaje mají informativní charakter. Platnost k 22.05.2020 17:00:02.

3e

Informace o pozemku

Parcelní číslo:	2264/2
Obec:	Horní Slavkov [560367]
Katastrální území:	Horní Slavkov [644056]
Číslo LV:	1
Výměra [m ²]:	17550
Typ parcely:	Parcela katastru nemovitostí
Mapový list:	DKM
Určení výměry:	Graficky nebo v digitalizované mapě
Druh pozemku:	trvalý travní porost



Vlastníci, jiní oprávnění

Vlastnické právo	Podíl
Město Horní Slavkov, Dlouhá 634/12, 35731 Horní Slavkov	

Způsob ochrany nemovitosti

Název
chráněná krajinná oblast - II.-IV.zóna
zemědělský půdní fond

Seznam BPEJ

BPEJ	Výměra
83424	9105
83421	6897
85011	1548

Omezení vlastnického práva

Typ
Věcné břemeno umístění a provoz. elektrorozvodného zařízení
Věcné břemeno zřizování a provozování vedení

Jiné zápisy

Nejsou evidovány žádné jiné zápisy.

Řízení, v rámci kterých byl k nemovitosti zapsán cenový údaj

Nemovitost je v územním obvodu, kde státní správu katastru nemovitostí ČR vykonává [Katastrální úřad pro Karlovarský kraj, Katastrální pracoviště Sokolov](#)

Zobrazené údaje mají informativní charakter. Platnost k 22.05.2020 17:00:02.

Ing. Igor Hrazdil

NAŠE ZNAČKA
0101314717VYŘÍZENO DNE
22.05.2020**Sdělení o existenci energetického zařízení, sítě pro elektronickou komunikaci nebo zařízení technické infrastruktury v majetku společnosti ČEZ Distribuce, a. s., pro akci:****Horní Slavkov, Pěší komunikace - propojení Větrná ulice, aktualizace**

Vážený zákazníku,

Na základě Vaší žádosti 0101314717 ze dne 22.05.2020 Vám zasíláme sdělení o existenci energetického zařízení, sítě pro elektronickou komunikaci nebo zařízení technické infrastruktury v majetku společnosti ČEZ Distribuce, a. s., ve Vámi vymezeném zájmovém území.

Dovolujeme si Vás upozornit, že **sdělení nenahrazuje** vyjádření provozovatele distribuční soustavy k projektové dokumentaci pro územní nebo stavební řízení, k připojení nového odběru, zdroje elektrické energie nebo k navýšení rezervovaného příkonu a výkonu a s výjimkou havárií ani souhlas s činností v ochranném pásmu.

Toto sdělení je platné do 22.11.2020 a je jedním z podkladů pro zpracování projektové dokumentace, pokud je taková dokumentace zpracovávána.

V majetku ČEZ Distribuce, a. s., se na Vámi uvedeném zájmovém území nachází nebo ochranným pásmem zasahuje energetické zařízení typu:

	síť NN	síť VN	síť VVN
Podzemní síť	střet		
Nadzemní síť			

Stanice	
---------	--

V majetku ČEZ Distribuce, a. s., se na Vámi uvedeném zájmovém území nachází nebo ochranným pásmem zasahuje síť pro elektronickou komunikaci typu:

	síť pro elektronickou komunikaci
Podzemní síť	
Nadzemní síť	

Zařízení technické infrastruktury zahrnuje zejména vodovodní, kanalizační a plynové přípojky pro objekty ČEZ Distribuce a. s., a dále pak další podzemní a nadzemní zařízení sloužící pro provoz distribuční sítě. V majetku ČEZ Distribuce, a. s., se na Vámi uvedeném zájmovém území nachází nebo ochranným pásmem zasahuje zařízení technické infrastruktury:

	zařízení technické infrastruktury
Nadzemní nebo podzemní	

Energetické zařízení (mimo nadzemních sítí NN), zařízení sítě pro elektronickou komunikaci a zařízení technické infrastruktury je chráněno ochranným pásmem podle § 46 zákona č. 458/2000 Sb., o podmínkách podnikání a o výkonu státní správy v energetických odvětvích a o změně některých zákonů (energetický zákon), ve znění pozdějších předpisů. Přibližný průběh tras energetických zařízení, sítě pro elektronickou komunikaci (v trase kabelového vedení může být uloženo několik kabelů energetických i komunikačních) a tras zařízení technické infrastruktury zasíláme v příloze tohoto dopisu.

V případě existence **podzemních** energetických zařízení, sítě pro elektronickou komunikaci nebo zařízení technické infrastruktury je povinností stavebníka alespoň 14 dní před započítím zemních prací požádat telefonicky na 800 850 860 nebo e-mailem na info@cezdistribuce.cz o tzv. **vytyčení trasy podzemního zařízení**, sítě pro elektronickou komunikaci nebo zařízení technické infrastruktury. O vytyčení lze požádat pouze na základě vydaného sdělení o existenci energetického zařízení, sítě pro elektronickou komunikaci nebo zařízení technické infrastruktury, a to (mimo havárií) nejpozději 30 dní před koncem jeho platnosti.

Dojde-li k obnažení podzemního vedení nebo k poškození energetického zařízení, sítě pro elektronickou komunikaci nebo zařízení se sítě pro elektronickou komunikaci související nebo zařízení technické infrastruktury ve vlastnictví ČEZ Distribuce, a. s., nahlaste nám prosím tuto skutečnost bezodkladně jako poruchu na bezplatnou linku 800 850 860.

Pokud uvažovaná **akce nebo činnost zasáhne do ochranného pásma** nadzemních vedení, trafostanic nebo sítě pro elektronickou komunikaci, popř. bude po vytyčení zjištěno, že zasahuje do ochranného pásma podzemních energetických zařízení nebo zařízení pro elektronickou komunikaci, je nutné písemně požádat společnost ČEZ Distribuce, a. s., o souhlas s činností v ochranném pásmu (formulář je k dispozici na www.cezdistribuce.cz v části Formuláře / Činnosti v ochranných pásmech, kontaktní údaje pro podání Vaší žádosti naleznete v zápatí). Jestliže uvažovaná akce vyvolá potřebu dílčí změny trasy vedení nebo přemístění některých prvků energetického zařízení nebo sítě pro elektronickou komunikaci včetně souvisejícího zařízení, je nutné včas společnost ČEZ Distribuce, a. s., požádat o přeložku zařízení podle § 47 energetického zákona.

Zároveň Vás upozorňujeme, že v zájmovém území se může nacházet taktéž energetické zařízení, síť pro elektronickou komunikaci nebo zařízení technické infrastruktury, které není v majetku společnosti ČEZ Distribuce, a. s.

V souvislosti s výše uvedeným si Vás dovoluujeme upozornit, že uvedené sdělení včetně jeho příloh obsahuje skutečnosti tvořící obchodní tajemství společnosti ČEZ Distribuce, a. s. Poskytnuté informace jsou dále také důvěrnými informacemi a obchodně citlivými informacemi společnosti ČEZ Distribuce, a. s. Z výše uvedených důvodů si Vás proto společnost ČEZ Distribuce, a. s., dovoluje upozornit, že s poskytnutými informacemi je potřeba nakládat dle platných právních předpisů, v opačném případě se vystavujete postihu ve smyslu platné právní úpravy. V této souvislosti si Vás dále dovoluujeme upozornit, že požadované informace nesmí být předány, sděleny, využity, zpřístupněny, či jiným způsobem postoupeny na jakoukoli třetí osobu bez předchozího prokazatelného souhlasu společnosti ČEZ Distribuce, a. s. Informace o existenci energetického zařízení, sítě pro elektronickou komunikaci a zařízení technické infrastruktury mohou být využity pouze pro účel, pro který byly vyžádány.

S pozdravem

ČEZ Distribuce, a. s.

Děčín, Děčín IV-Podmokly

Teplická 874/8

PSČ 405 02

IČ: 24729035

Přílohy

1. Situační výkres zájmového území
2. Podmínky pro provádění činností v ochranných pásmech energetických zařízení, sítě pro elektronickou komunikaci a zařízení technické infrastruktury

PODMÍNKY PRO PROVÁDĚNÍ ČINNOSTÍ V OCHRANNÝCH PÁSMECH PODZEMNÍCH VEDENÍ

Ochranné pásmo podzemních vedení elektrizační soustavy do 110 kV včetně a vedení řídicí, měřicí a zabezpečovací techniky je stanoveno v § 46, odst. (5), Zák. č. 458/2000 Sb., tj. zákona o podmínkách podnikání a o výkonu státní správy v energetických odvětvích a o změně některých zákonů (energetický zákon), ve znění pozdějších předpisů (dále jen "energetický zákon"), a činí 1 metr po obou stranách krajního kabelu (energetického nebo pro elektronickou komunikaci) kabelové trasy, nad 110 kV činí 3 metry po obou stranách krajního kabelu.

V ochranném pásmu podzemního vedení je podle § 46 odst. (8) a (10) energetického zákona zakázáno:

- a) zřizovat bez souhlasu vlastníka těchto zařízení stavby či umisťovat konstrukce a jiná podobná zařízení, jakož i uskladňovat hořlavé a výbušné látky,
- b) provádět bez souhlasu vlastníka zemní práce,
- c) provádět činnosti, které by mohly ohrozit spolehlivost a bezpečnost provozu těchto zařízení nebo ohrozit život, zdraví či majetek osob,
- d) provádět činnosti, které by znemožňovaly nebo podstatně znesnadňovaly přístup k těmto zařízením,
- e) vysazovat trvalé porosty a přejíždět vedení těžkými mechanismy.

Pokud stavba nebo stavební činnost zasahuje do ochranného pásma podzemního vedení, je třeba požádat o písemný souhlas vlastníka nebo provozovatele tohoto zařízení na základě § 46, odst. (8) a (11) energetického zákona.

V ochranných pásmech podzemních energetických vedení a sítí pro elektronickou komunikaci je třeba dále dodržovat následující podmínky:

1. Dodavatel prací musí před zahájením prací zajistit vytýčení podzemního zařízení a prokazatelně seznámit pracovníky, jichž se to týká, s jejich polohou a upozornit na odchylky od výkresové dokumentace.
2. Výkopové práce do vzdálenosti 1 metr od osy (krajního) kabelu musí být prováděny ručně.
3. Zemní práce musí být prováděny v souladu s ČSN 73 6133 Návrh a provádění zemního tělesa pozemních komunikací a při zemních pracích musí být dodrženo Nařízení vlády č. 591/2006 Sb., bližších minimálních požadavcích na bezpečnost a ochranu zdraví při práci na staveništích.
4. Místa křížení a souběhy ostatních zařízení se zařízeními energetickými, komunikačními sítěmi pro elektronickou komunikaci nebo zařízeními technické infrastruktury musí být vyprojektovány a provedeny zejména dle ČSN 73 6005, ČSN EN 50 341-1,2, ČSN EN 50341-3-19, ČSN EN 50423-1, ČSN 2000-5-52 a PNE 33 3302, PNE 34 1050.
5. Dodavatel prací musí oznámit příslušnému provozovateli distribuční soustavy zahájení prací minimálně 3 pracovní dny předem.
6. Při potřebě přejíždění trasy podzemních vedení nebo podzemních zařízení vozidly nebo mechanismy je třeba po dohodě s vlastníkem provést dodatečnou ochranu proti mechanickému poškození.
7. Je zakázáno manipulovat s obnaženými kabely pod napětím. Odkryté kabely musí být za vypnutého stavu řádně vyvěšeny, chráněny proti poškození a označeny výstražnou tabulkou dle ČSN ISO 3864. Odkryté zařízení sítě pro elektronickou komunikaci, či ochranné trubky musí být řádně zabezpečeno při práci i proti poškození nepovolanou osobou.
8. Před záhozem kabelové trasy musí být zástupce vlastníka kabelu / ochranné trubky vyzván ke kontrole uložení. Pokud toto organizace provádějící zemní práce neprovede, vyhrazuje si provozovatel distribuční soustavy právo nechat inkriminované místo znovu odkrýt.
9. Při záhozu musí být zemina pod kabely řádně udusána, kabely zapískovány a provedeno krytí proti mechanickému poškození. Podkopané kabely sítě elektronické komunikace budou podloženy ve vzdálenosti 1,5 m a zemina pod podložení musí být řádně upěchována. Pro zavěšení kabelu nebude použito sousedních kabelů nebo potrubí. Kabelové spojky budou uloženy vodorovně na můstku. Při práci s vysazováním a podkládáním kabelů stavebník včas vyzve k přítomnosti pracovníka pověřeného ČEZ Distribuce, a. s.
10. Bez předchozího souhlasu je zakázáno snižovat nebo zvyšovat vrstvu zeminy nad kabelem.
11. Každé poškození zařízení provozovatele distribuční soustavy musí být okamžitě nahlášeno na Kontaktní bezplatnou linku ČEZ Distribuce 800 850 860, která je Vám k dispozici 24 hodin denně, 7 dní v týdnu.
12. Ukončení stavby musí být neprodleně ohlášeno příslušnému provoznímu útvaru.
13. Po dokončení stavby provozovatel distribuční soustavy nesouhlasí s vyhlášením ochranného pásma nových rozvodů, které jsou budovány, protože se již jedná o práce v ochranném pásmu zařízení provozovatele distribuční soustavy. Případné opravy nebo rekonstrukce na svém zařízení nebude provozovatel distribuční soustavy provádět na výjimku z ochranného pásma nebo na základě souhlasu s činností v tomto pásmu.

Případné nedodržení uvedených podmínek bude řešeno příslušným stavebním úřadem nebo nahlášeno Energetickému regulačnímu úřadu jako správní delikt ve smyslu příslušného ustanovení energetického zákona spočívající v porušení zákazu provádět činnosti v ochranných pásmech dle § 46 uvedeného zákona.

Platí pouze se sdělením číslo 0101314717.

Zakreslené polohy zařízení v příloze jsou pouze informativní.

Situační výkres zájmového území (klad mapových listů)



Není-li zobrazena katastrální mapa, zadejte žádost znovu. Katastrální mapa je generována prostřednictvím externí WMS služby, jejíž provoz nezajišťuje společnost ČEZ Distribuce, a. s.

LEGENDA

—

Podzemní vedení NN do 1 kV

- -

Nadzemní vedení NN do 1 kV

—

Podzemní vedení VN do 35 kV

- -

Nadzemní vedení VN do 35 kV

—

Podzemní vedení VVN 110 kV

- -

Nadzemní vedení VVN 110 kV

—

NN přívod odběratele

—

Zařízení technické infrastruktury

—

Cizí energetické vedení

• • •

Zájmové území

TS

Stanice do 52 kV - stožárová

TS

Stanice do 52 kV - zděná

TR

Transformovna (nad 52 kV)

—

Probíhající investice ČEZ Distribuce

TS

Stanice ČEZ Distribuce ve výstavbě

—

Zařízení ČEZ Distribuce ve výstavbě

—

Hranice katastrálního území

—

Nadzemní síť pro elektronickou komunikaci

—

Podzemní síť pro elektronickou komunikaci

—

HDPE trubka

Souběhy sítí pro elektronickou komunikaci s energetickými sítěmi:

—

Souběh s podzemním vedením NN do 1 kV

—

Souběh s nadzemním vedením NN do 1 kV

—

Souběh s podzemním vedením VN do 35 kV

—

Souběh s nadzemním vedením VN do 35 kV

—

Souběh s podzemním vedením VVN 110 kV

—

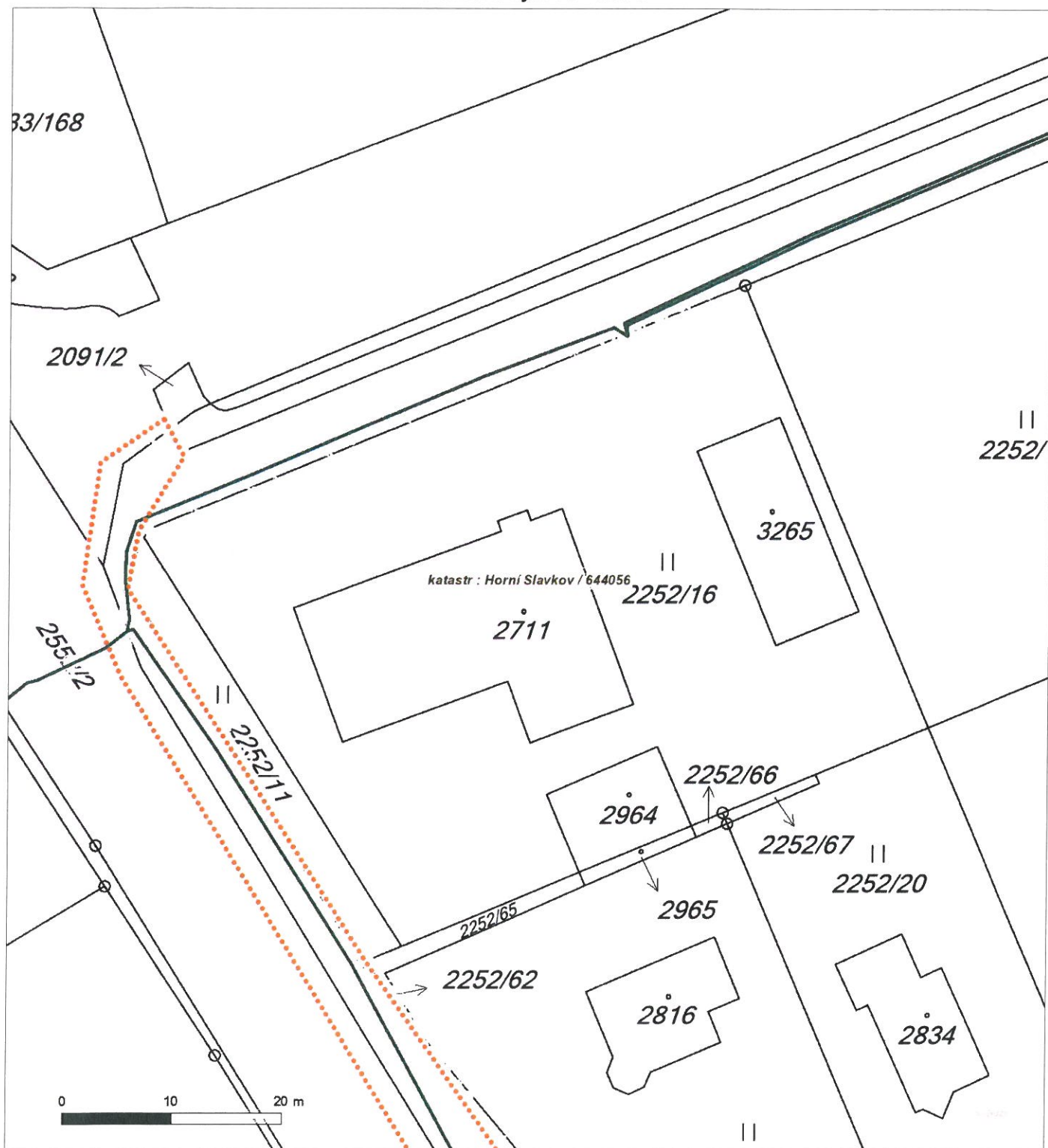
Souběh s nadzemním vedením VVN 110 kV

V zájmovém území se nachází investiční akce.

Platí pouze se sdělením číslo 0101314717.

Zakreslené polohy zařízení v příloze jsou pouze informativní.

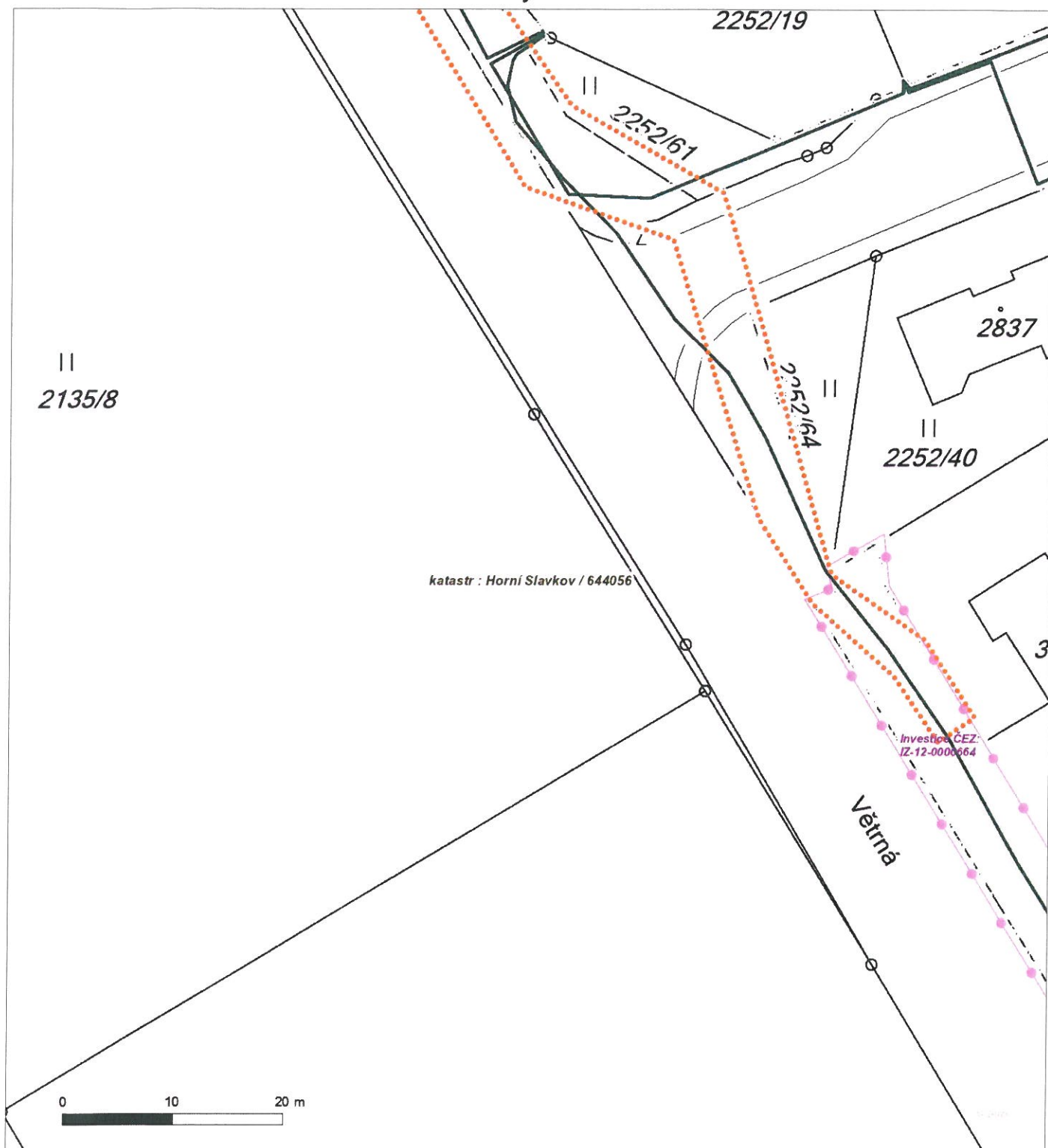
Situační výkres - list 1



Není-li zobrazena katastrální mapa, zadejte žádost znovu. Katastrální mapa je generována prostřednictvím externí WMS služby, jejíž provoz nezajišťuje společnost ČEZ Distribuce, a. s.

Zakreslené polohy zařízení v příloze jsou pouze informativní.

Situační výkres - list 2



Není-li zobrazena katastrální mapa, zadejte žádost znovu. Katastrální mapa je generována prostřednictvím externí WMS služby, jejíž provoz nezajišťuje společnost ČEZ Distribuce, a. s.



5a

ŽADATELIng. Igor Hrazdil

NAŠE ZNAČKA
0700213543

VYŘIZUJE / LINKA

VYŘÍZENO DNE
21.05.2020

Sdělení o existenci komunikačního vedení společnosti ČEZ ICT Services, a. s.Název akce: **Horní Slavkov, Pěší komunikace - propojení Větrná ulice, aktualizace**Účel: **Sloučené územní a stavební řízení**

Vážený zákazníku,
dovolujeme si reagovat na Vaši žádost číslo 0700213543 ze dne 21.05.2020, která se týkala sdělení o existenci komunikačního zařízení na Vámi určeném zájmovém území.

Dle vědomí společnosti ČEZ ICT Services, a. s., se na Vámi vymezeném zájmovém území:
nenachází komunikační zařízení v majetku společnosti ČEZ ICT Services, a. s.

Zároveň si Vás dovolujeme upozornit, že není vyloučeno, že se ve Vámi vymezeném zájmovém území nachází jiné zařízení, které není v majetku společnosti ČEZ ICT Services, a. s.

Toto sdělení je platné do 21.05.2021.

V souvislosti s výše uvedeným si Vás dovolujeme upozornit, že sdělení o existenci či neexistenci sítí představuje skutečnosti tvořící obchodní tajemství společnosti ČEZ ICT Services, a. s. Poskytnuté informace jsou dále také důvěrnými informacemi společnosti ČEZ ICT Services, a. s. Z výše uvedených důvodů si Vás proto společnost ČEZ ICT Services, a. s., dovoluje upozornit, že s poskytnutými informacemi je potřeba nakládat dle platných právních předpisů, v opačném případě se vystavujete postihu ve smyslu platné právní úpravy. V této souvislosti si Vás dovolujeme rovněž upozornit, že požadované informace nesmí být předány, sděleny, využity, zpřístupněny, či jiným způsobem postoupeny na jakoukoli třetí osobu bez předchozího prokazatelného souhlasu společnosti ČEZ ICT Services, a. s. Informace o existenci sítí mohou být využity pouze pro účel, pro který byly vyžádány.

ČEZ ICT Services, a. s.

Praha, Praha 4
Duhová 1531/3
PSČ 140 53
IČ: 26470411

Přílohy

Situační výkres zájmového území



Platí pouze se sdělením číslo 0700213543.

Zakreslené polohy zařízení v příloze jsou pouze informativní.

Situační výkres zájmového území





6a

ŽADATELIng. Igor Hrazdil

NAŠE ZNAČKA
0201073406

VYŘIZUJE / LINKA

VYŘÍZENO DNE
21.05.2020**Sdělení o existenci komunikačního vedení společnosti Telco Pro Services, a. s.**Název akce: **Horní Slavkov, Pěší komunikace - propojení Větrná ulice, aktualizace**Účel: **Sloučené územní a stavební řízení**

Vážený zákazníku,
dovolujeme si reagovat na Vaši žádost číslo 0201073406 ze dne 21.05.2020, která se týkala sdělení o existenci komunikačního zařízení na Vámi určeném zájmovém území.

Dle vědomí společnosti Telco Pro Services, a. s., se na Vámi vymezeném zájmovém území:
nenachází komunikační zařízení v majetku společnosti Telco Pro Services, a. s.

Zároveň si Vás dovoluujeme upozornit, že není vyloučeno, že se ve Vámi vymezeném zájmovém území nachází jiné zařízení, které není v majetku společnosti Telco Pro Services, a. s.

Toto sdělení je platné do 21.05.2021.

V souvislosti s výše uvedeným si Vás dovoluujeme upozornit, že sdělení o existenci či neexistenci sítí představuje skutečnosti tvořící obchodní tajemství společnosti Telco Pro Services, a. s. Poskytnuté informace jsou dále také důvěrnými informacemi společnosti Telco Pro Services, a. s. Z výše uvedených důvodů si Vás proto společnost Telco Pro Services, a. s., dovoluje upozornit, že s poskytnutými informacemi je potřeba nakládat dle platných právních předpisů, v opačném případě se vystavujete postihu ve smyslu platné právní úpravy. V této souvislosti si Vás dovoluujeme rovněž upozornit, že požadované informace nesmí být předány, sděleny, využity, zpřístupněny, či jiným způsobem postoupeny na jakoukoli třetí osobu bez předchozího prokazatelného souhlasu společnosti Telco Pro Services, a. s. Informace o existenci sítí mohou být využity pouze pro účel, pro který byly vyžádány.

S pozdravem

Telco Pro Services, a. s.

Praha, Praha 4
Duhová 1531/3
PSČ 140 00
IČ: 29148278

Přílohy

Situční výkres zájmového území



Platí pouze se sdělením číslo 0201073406.

Zakreslené polohy zařízení v příloze jsou pouze informativní.

Situační výkres zájmového území



LEGENDA

- | | | | |
|-----------|---------------------------|-----------|-----------------------------|
| — — — — — | Nadzemní optické vedení | — — — — — | Radioreléový spoj vzduch |
| ————— | Podzemní optické vedení | | Zájmové území |
| - - - - - | Nadzemní metalické vedení | ————— | Hranice katastrálního území |
| ————— | Podzemní metalické vedení | | |

**VYJÁDŘENÍ O EXISTENCI SÍTĚ ELEKTRONICKÝCH KOMUNIKACÍ
společnosti CETIN a.s.**

(„Vyjádření“)

**A VŠEOBECNÉ PODMÍNKY OCHRANY SÍTĚ ELEKTRONICKÝCH KOMUNIKACÍ
společnosti CETIN a.s.**

(„Všeobecné podmínky ochrany SEK“)

toto Vyjádření a Všeobecné podmínky ochrany SEK je vydané dle ustanovení § 101 zákona č. 127/2005 Sb., o elektronických komunikacích a o změně některých souvisejících zákonů, v platném znění („**Zákon o elektronických komunikacích**“), a dle ustanovení § 161 zákona č. 183/2006 Sb., o územním plánování a stavebním řádu, v platném znění („**Stavební zákon**“), a dle příslušných ustanovení zákona č. 89/2012 Sb., občanského zákoníku, v platném znění („**Občanský zákoník**“)

Číslo jednací: 644425/20

Číslo žádosti: 0120 793 344 („Žádost“)

Název akce („ Stavba “)	Horní Slavkov, Pěší komunikace - propojení Větrná ulice, aktualizace	
Důvod vydání Vyjádření („ Důvod vyjádření “)	Informace o poloze sítě	
Žadatel	Ing. Igor Hrazdil	
Stavebník	Město Horní Slavkov, Dlouhá 634/12, Horní Slavkov, 35731	
Zájmové území	Okres	Sokolov
	Obec	Horní Slavkov
	Kat. území / č. parcely	Horní Slavkov
Platnost Vyjádření	21. 5. 2022 („Den konce platnosti Vyjádření“)	

Žadatel Žádostí určil a vyznačil Zájmové území, jakož i určil Důvod Vyjádření.

Na základě určení a vyznačení Zájmového území Žadatelem a na základě určení Důvodu Vyjádření vydává společnost CETIN a.s. následující Vyjádření:

Dojde ke střetu se sítí elektronických komunikací (dále jen „SEK“) společnosti CETIN a.s.

- (I) Na Žadatelem určeném a vyznačeném Zájmovém území se vyskytuje SEK společnosti CETIN a.s.; a
- (II) Stavebník nebo jím pověřená třetí osoba je povinen řídit se Všeobecnými podmínkami ochrany SEK, které jsou nedílnou součástí Vyjádření; a
- (III) pro případ, že bude nezbytné přeložení SEK, zajistí vždy takové přeložení SEK její vlastník, společnost CETIN a.s. Stavebník, který vyvolal překládku SEK je dle ustanovení § 104 odst. 17 Zákona o elektronických komunikacích povinen uhradit společnosti CETIN a.s. veškeré náklady na nezbytné úpravy dotčeného úseku SEK, a to na úrovni stávajícího technického řešení; a
- (IV) pro účely přeložení SEK dle bodu (III) tohoto Vyjádření je Stavebník povinen uzavřít se společností CETIN a.s. Smlouvu o realizaci překládky SEK; a
- (V) Stavebník a/nebo Žadatel není oprávněn užít toto Vyjádření k podání jakékoliv žádosti o vydání jakéhokoliv správního rozhodnutí či jiného rozhodnutí majícího obdobný charakter.

Číslo jednací: 644425/20

Číslo žádosti: 0120 793 344

Vyjádření je platné pouze pro Zájmové území určené a vyznačené Žadatelem, jakož i pro Důvod Vyjádření stanovený a určený Žadatelem v Žádosti.

Vyjádření pozbývá platnosti i) dnem, kdy je Žadatelem a/nebo Stavebníkem použito k podání žádosti o vydání jakéhokoliv správního rozhodnutí či jiného rozhodnutí majícího obdobný charakter a/nebo dnem zahájení jakéhokoliv správního rozhodnutí či jiného rozhodnutí majícího obdobný charakter, ve kterém bylo Vyjádření použito, ii) uplynutím doby platnosti v tomto Vyjádření uvedeného, iii) změnou rozsahu Zájmového území či změnou Důvodu Vyjádření uvedeného v Žádosti a/nebo iv) porušením Všeobecných podmínek ochrany SEK, to vše v závislosti na tom, která ze skutečností rozhodná pro pozbytí platnosti Vyjádření nastane nejdříve.

Společnost CETIN a.s. vydáním tohoto Vyjádření poskytla Žadateli pro Žadatelem určené a vyznačené Zájmové území veškeré informace o SEK dostupné společnosti CETIN a.s. ke dni podání Žádosti.


Ze strany společnosti CETIN a.s. může v některých případech docházet ke zpracování Vašich osobních údajů. Ke zpracování Vašich osobních údajů dochází vždy v souladu s platnými právními předpisy. Konkrétní zásady a podmínky zpracování osobních údajů společnosti CETIN a.s. jsou dostupné na stránce <https://www.cetin.cz/zasady-ochrany-osobnich-udaju>.

V případě dotazů k Vyjádření kontaktujte prosím asistenční linku 238 461 111.

Přílohami Vyjádření jsou:

- *Všeobecné podmínky ochrany SEK*
- *Informace k vytýčení SEK ve vlastnictví společnosti CETIN a.s.*
- *Situační výkres (obsahuje Zájmové území určené a vyznačené Žadatelem a výřezy účelové mapy SEK)*

Vyjádření vydala společnost **CETIN a.s.** dne: 21. 5. 2020.



CETIN a.s.
Českomoravská 2510/19, Libeň
190 00 Praha 9
DIČ: CZ04084063
102

Číslo jednací: 644425/20

Číslo žádosti: 0120 793 344

VŠEOBECNÉ PODMÍNKY OCHRANY SÍTĚ ELEKTRONICKÝCH KOMUNIKACÍ společnosti CETIN a.s.

1. PLATNOST VŠEOBECNÝCH PODMÍNEK

- i) Tyto Všeobecné i podmínky ochrany sítě elektronických komunikací (dále jen „VPOSEK“) tvoří součást Vyjádření (jak je tento pojem definován níže v článku 2 VPOSEK).
- ii) V případě rozporu mezi Vyjádřením a těmito VPOSEK mají přednost ustanovení Vyjádření, pokud není těmito VPOSEK stanoveno jinak.

2. DEFINICE

Níže uvedené termíny, jsou-li použity v těchto VPOSEK a uvozeny velkým písmenem, mají následující význam:

„**CETIN**“ znamená CETIN a.s. se sídlem Českomoravská 2510/19, Libeň, 190 00 Praha 9, IČO: 04084063, zapsaná v obchodním rejstříku vedeném Městským soudem v Praze pod spz. B 20623;

„**Den**“ je kalendářní den;

„**Kabelovod**“ podzemní zařízení sestávající se z tělesa Kabelovodu a kabelových komor, sloužící k zatahování kabelů a ochranných trubek;

„**Občanský zákoník**“ znamená zákon č. 89/2012 Sb., občanský zákoník, ve znění pozdějších předpisů;

„**POS**“ je zaměstnanec společnosti CETIN, pověřený ochranou sítě, Rudolf Basler, tel.: 607 866 142, e-mail: rudolf.basler@cetin.cz;

„**Pracovní den**“ znamená Den, který není v České republice dnem pracovního klidu nebo státem uznaným svátkem;

„**Příslušné požadavky**“ znamená jakýkoli a každý příslušný právní předpis, vč. technických norem, nebo normativní právní akt veřejné správy či samosprávy, nebo jakékoli rozhodnutí, povolení, souhlas nebo licenci, včetně podmínek, které s ním souvisí;

„**Překládka**“ je stavba spočívající ve změně trasy vedení SEK ve vlastnictví CETIN nebo přemístění zařízení SEK ve vlastnictví CETIN; Stavebník, který Překládku vyvolal, je dle ustanovení § 104 odst. 17 Zákona o elektronických komunikacích povinen uhradit společnosti CETIN veškeré náklady na nezbytné úpravy dotčeného úseku SEK, a to na úrovni stávajícího technického řešení;

„**SEK**“ je síť elektronických komunikací ve vlastnictví CETIN;

„**Stavba**“ je stavba a/nebo činnosti ve vztahu, k níž bylo vydáno Vyjádření, a je prováděna Stavebníkem a/nebo Žadatelem v souladu s Příslušnými požadavky, povolená příslušným správním rozhodnutím vydaným dle Stavebního zákona;

„**Stavebník**“ je osoba takto označená ve Vyjádření;

„**Stavební zákon**“ je zákon č. 183/2006 Sb., o územním plánování a stavebním řádu;

„**Vyjádření**“ je vyjádření o existenci sítě elektronických komunikací vydané společností CETIN dne 21. 5. 2020 pod č.j. 644425/20;

„**Zájmové území**“ je území označené Žadatelem a/nebo Stavebníkem v Žádosti;

„**Situační výkres**“ je výkres, který je přílohou Vyjádření a obsahuje Zájmové území určené a vyznačené Žadatelem v Žádosti a výřezy účelové mapy SEK;

„**Zákon o elektronických komunikacích**“ je zákon č. 127/2005 Sb., o elektronických komunikacích a o změně některých souvisejících zákonů, ve znění pozdějších předpisů;

„**Žadatel**“ je osoba takto označená ve Vyjádření.

„**Žádost**“ je žádost, kterou Žadatel a/nebo Stavebník požádal CETIN o vydání Vyjádření.

3. PLATNOST A ÚČINNOST VPOSEK

Tyto VPOSEK jsou platné a účinné dnem odeslání Vyjádření na i) adresu elektronické pošty Stavebníka a/nebo Žadatele uvedenou v Žádosti nebo ii) adresu pro doručení prostřednictvím poštovní přepravy uvedenou Stavebníkem a/nebo Žadatelem v Žádosti.

4. OBECNÁ PRÁVA A POVINNOSTI STAVEBNÍKA A/NEBO ŽADATELE

- (i) Stavebník, Žadatel je výslovně srozuměn s tím, že SEK je veřejně prospěšným zařízením, byla zřízena ve veřejném zájmu a je chráněna Příslušnými požadavky.
- (ii) SEK je chráněna ochranným pásmem, jehož rozsah je stanoven (a) ustanovením § 102 Zákona o elektronických komunikacích a/nebo (b) právními předpisy účinnými před Zákonom o elektronických komunikacích, není-li Příslušnými požadavky stanoveno jinak.
- (iii) Stavebník, Žadatel nebo jím pověřená třetí osoba, je povinen při provádění Stavby nebo jiných prací, při odstraňování havárií a projektování staveb, řídit se Příslušnými požadavky, správnou praxí v oboru stavebnictví a technologickými postupy a je povinen učinit veškerá nezbytná opatření vyžadovaná Příslušnými požadavky k ochraně SEK před poškozením. Povinnosti dle tohoto odstavce má Stavebník rovněž ve vztahu k SEK, které se nachází mimo Zájmové území.
- (iv) Při zjištění jakéhokoliv rozporu mezi údaji v Situačním výkresu, který je přílohou Vyjádření a skutečným stavem, je Stavebník a/nebo Žadatel povinen bez zbytečného odkladu, nejpozději Den následující po zjištění takové skutečnosti, zjištěný rozpor oznámit POS.
- (v) Stavebník, Žadatel nebo jím pověřená třetí osoba, je povinen každé poškození či krádež SEK bezodkladně, nejpozději Den následující po zjištění takové skutečnosti, oznámit takovou skutečnost dohledovému centru společnosti CETIN na telefonní číslo +420 238 464 190.
- (vi) Bude-li Stavebník, Žadatel nebo jím pověřená třetí osoba na společnosti CETIN požadovat, aby se jako účastník správního řízení, pro jehož účely bylo toto Vyjádření vydáno, vzdala práva na odvolání proti rozhodnutí vydanému ve správním řízení, je oprávněn kontaktovat POS.

5. POVINNOSTI STAVEBNÍKA PŘI PŘÍPRAVĚ STAVBY

- (i) Při projektování Stavby je Stavebník povinen zajistit, aby projektová dokumentace Stavby (i) zohledňovala veškeré požadavky na ochranu SEK vyplývající z Příslušných požadavků, zejména ze Zákona o elektronických komunikacích a Stavebního zákona, (ii) respektovala správnou praxi v oboru stavebnictví a technologické postupy a (iii) umožňovala, aby i po provedení a umístění Stavby dle takové projektové dokumentace byla společnost CETIN, jako vlastník SEK schopna bez jakýchkoli omezení a překážek provozovat SEK, provádět údržbu a opravy SEK.
- (ii) Nebude-li možné projektovou dokumentaci zajistit některý, byť i jeden z požadavků dle předchozího odstavce (i) a/nebo umístění Stavby by mohlo způsobit, že nebude naplněn některý, byť i jeden z požadavků dle předchozího odstavce (i), vyvolá Stavebník Překládku.
- (iii) Při projektování Stavby, která se nachází nebo je u ní zamýšleno, že se bude nacházet v ochranném pásmu radiových tras společnosti CETIN a překračuje výšku 15 m nad zemským povrchem, a to včetně dočasných objektů zařízení staveníště (jeřáby, konstrukce, atd.) je Stavebník povinen písemně kontaktovat POS za účelem získání konkrétního stanoviska a podmínek k ochraně radiových tras společnosti CETIN a pro určení, zda Stavba vyvolá Překládku. Ochranné pásmo radiových tras v šíři 50m je zakresleno do situačního výkresu, který je součástí tohoto Vyjádření.

VŠEOBECNÉ PODMÍNKY OCHRANY SÍTĚ ELEKTRONICKÝCH KOMUNIKACÍ společnosti CETIN a.s.

Číslo jednací: 644425/20

Číslo žádosti: 0120 793 344

- (iv) Pokud se v Zájmovém území nachází podzemní silové vedení (NN) ve vlastnictví společnosti CETIN, je Stavebník povinen ve vztahu k projektové dokumentaci zajistit totéž, co je uvedeno pod písm (i) tohoto článku 5, přičemž platí, že Stavebník vyvolá Překládku v případech uvedených pod písm (ii) tohoto článku 5.
- (v) Stavebník je povinen při projektování Stavby, která je stavbou (a) zařízení silových elektrických sítí (VN, VVN a ZVVN) a/nebo (b) trakčních vedení, provést výpočet či posouzení rušivých vlivů na SEK, zpracovat ochranná opatření, to vše dle a v souladu s Příslušnými požadavky. Stavebník je povinen nejpozději třicet (30) Dnů před podáním žádosti o vydání příslušného správního rozhodnutí k umístění Stavby dle Stavebního zákona předat POS výpočet či posouzení rušivých vlivů na SEK a zpracovaná ochranná opatření.
- (vi) Je-li Stavba v souběhu s Kabelovodem, nebo Kabelovod kříží, je Stavebník povinen nejpozději ke Dni, ke kterému započne se zpracováním projektové dokumentace ke Stavbě, oznámit POS a projednat s POS (a) veškeré případy, kdy trajektorie podvrtnů a protlaků budou vedeny ve vzdálenosti menší, než je 1,5 m od Kabelovodu a (b) jakékoliv výkopové práce, které budou nebo by mohly být vedeny v úrovni či pod úrovní Kabelovodu nebo kabelové komory.
- (vii) Je-li Stavba umístěna nebo má být umístěna v blízkosti Kabelovodu, ve vzdálenosti menší, než jsou 2 m nebo kříží-li Stavba Kabelovod ve vzdálenosti menší, než je 0,5 m nad nebo kdekoliv pod Kabelovodem, je Stavebník povinen předložit POS k posouzení zakreslení Stavby v příčných řezech, přičemž do příčného řezu je Stavebník rovněž povinen zakreslit profil kabelové komory.

6. POVINNOSTI STAVEBNÍKA PŘI PROVÁDĚNÍ STAVBY

- (i) Stavebník je před započítím jakýchkoliv zemních prací ve vztahu ke Stavbě povinen vytýčit trasu SEK na terénu dle Příslušných požadavků a dle Stavebního zákona. S vytýčenou trasou SEK je Stavebník povinen seznámit všechny osoby, které budou anebo by mohly zemní práce ve vztahu ke Stavbě provádět. V případě porušení této povinnosti bude Stavebník odpovědný společnosti CETIN za náklady a škody, které porušením této povinnosti společnosti CETIN vzniknou a je povinen je společnosti CETIN uhradit.
- (ii) Pět (5) Pracovních dní před započítím jakýchkoliv prací ve vztahu ke Stavbě je Stavebník povinen oznámit společnosti CETIN, že zahájí práce či činnosti ve vztahu ke Stavbě. Písemné oznámení dle předchozí věty zašle Stavebník na adresu elektronické pošty POS a bude obsahovat minimálně číslo jednací Vyjádření a kontaktní údaje Stavebníka.
- (iii) Stavebník je povinen zabezpečit a zajistit SEK proti mechanickému poškození, a to zpravidla dočasným umístěním silničních betonových panelů nad kabelovou trasou SEK. Do doby, než je zajištěna a zabezpečena ochrana SEK proti mechanickému poškození, není Stavebník oprávněn přejíždět vozidly nebo stavební mechanizací kabelovou trasu SEK. Při přepravě vysokých nákladů nebo při projíždění stroji, vozidly či mechanizací pod nadzemním vedením SEK je Stavebník povinen prověřit, zda výška nadzemního vedení SEK je dostatečná a umožňuje spolehlivý a bezpečný způsob přepravy nákladu či průjezdu strojů, vozidel či mechanizace.
- (iv) Při provádění zemních prací v blízkosti SEK je Stavebník povinen postupovat tak, aby nedošlo ke změně hloubky uložení nebo prostorového uspořádání SEK. V místech, kde SEK vystupuje ze země do budovy, rozváděče, na sloup apod. je Stavebník povinen vykonávat zemní práce se zvýšenou mírou opatrnosti, výkopové práce v blízkosti sloupů nadzemního vedení SEK je Stavebník povinen provádět v takové vzdálenosti od sloupu nadzemního vedení SEK,

kteřá je dostatečná k tomu, aby nedošlo nebo nemohlo dojít k narušení stability sloupu nadzemního vedení SEK. Stavebník je povinen zajistit, aby jakoukoliv jeho činností nedošlo bez souhlasu a vědomí společnosti CETIN (a) ke změně nivelety terénu, a/nebo (b) k výsadbě trvalých porostů, a/nebo (c) ke změně rozsahu a změně konstrukce zpevněných ploch. Pokud došlo k odkrytí SEK, je Stavebník povinen SEK po celou dobu odkrytí náležitě zabezpečit proti prověšení, poškození a odcizení.

- (v) Zjistí-li Stavebník kdykoliv během provádění prací ve vztahu ke Stavbě jakýkoliv rozpor mezi údaji v projektové dokumentaci a skutečností, je povinen bezodkladně přerušit práce a oznámit zjištěný rozpor na adresu elektronické pošty POS. Stavebník není oprávněn pokračovat v pracích ve vztahu ke Stavbě do doby, než získá písemný souhlas POS s pokračováním prací.
- (vi) Stavebník není bez předchozího písemného souhlasu společnosti CETIN oprávněn manipulovat s kryty kabelových komor, jakkoliv zakrývat vstupy do kabelových komor, a to ani dočasně, vstupovat do kabelových komor, jakkoliv manipulovat s případně odkrytými prvky SEK či s jakýmkoliv jiným zařízením se SEK souvisejícím. Rovněž bez předchozího písemného souhlasu společnosti CETIN není Stavebník oprávněn umístit nad trasou Kabelovodu jakoukoliv jinou síť technické infrastruktury v podélném směru.
- (vii) Byla-li v souladu s Vyjádřením a těmito VPOSEK odkryta SEK je Stavebník povinen tři (3) Pracovní dny před zakrytím SEK písemně oznámit POS zakrytí SEK a vyzvat ho ke kontrole před zakrytím. Oznámení Stavebníka dle předchozí věty musí obsahovat minimálně předpokládaný Den zakrytí, číslo jednací Vyjádření a kontaktní údaje Stavebníka. Stavebník není oprávněn provést zakrytí do doby, než získá písemný souhlas POS se zakrytím.

7. ROZHODNÉ PRÁVO

Vyjádření a VPOSEK se řídí českým právem, zejména Občanským zákoníkem, Zákonem o elektronických komunikacích a Stavebním zákonem. Veškeré spory z Vyjádření či VPOSEK vyplývající budou s konečnou platností řešeny u příslušného soudu České republiky.

8. PÍSEMNÝ STYK

Písemným stykem či pojmem „písemně“ se pro účely Vyjádření a VPOSEK rozumí předání zpráv jedním z těchto způsobů:

- v listinné podobě;
- e-mailovou zprávou se zaručeným elektronickým podpisem dle zák. č. 227/2000 Sb., o elektronickém podpisu a o změně některých dalších zákonů (zákon o elektronickém podpisu), ve znění pozdějších předpisů;

9. ZÁVĚREČNÁ USTANOVENÍ

- (i) Stavebník, Žadatel nebo jím pověřená třetí osoba je počínaje Dnem převzetí Vyjádření povinen užít informace a data uvedená ve Vyjádření pouze a výhradně k účelu, pro který mu byla tato poskytnuta. Stavebník, Žadatel nebo jím pověřená třetí osoba není oprávněn informace a data rozmnožovat, rozšiřovat, pronajímat, půjčovat či jinak umožnit jejich užívání třetí osobou bez předchozího písemného souhlasu společnosti CETIN.
- (ii) Pro případ porušení kterékoliv z povinností Stavebníka, Žadatele nebo jím pověřené třetí osoby, založené Vyjádřením /nebo těmito VPOSEK je Stavebník, Žadatel či jím pověřená třetí osoba odpovědný za veškeré náklady a škody, které společnosti CETIN vzniknou porušením povinností Stavebníka, Žadatele nebo jím pověřené třetí osoby.



Číslo jednací: 644425/20

Číslo žádosti: 0120 793 344

Informace k vytyčení *SEK*

V případě požadavku na vytyčení *PVSEK* společnosti *CETIN a.s.* se, prosím, obraťte na společnosti uvedené níže.

CETIN a.s. - středisko Čechy západ

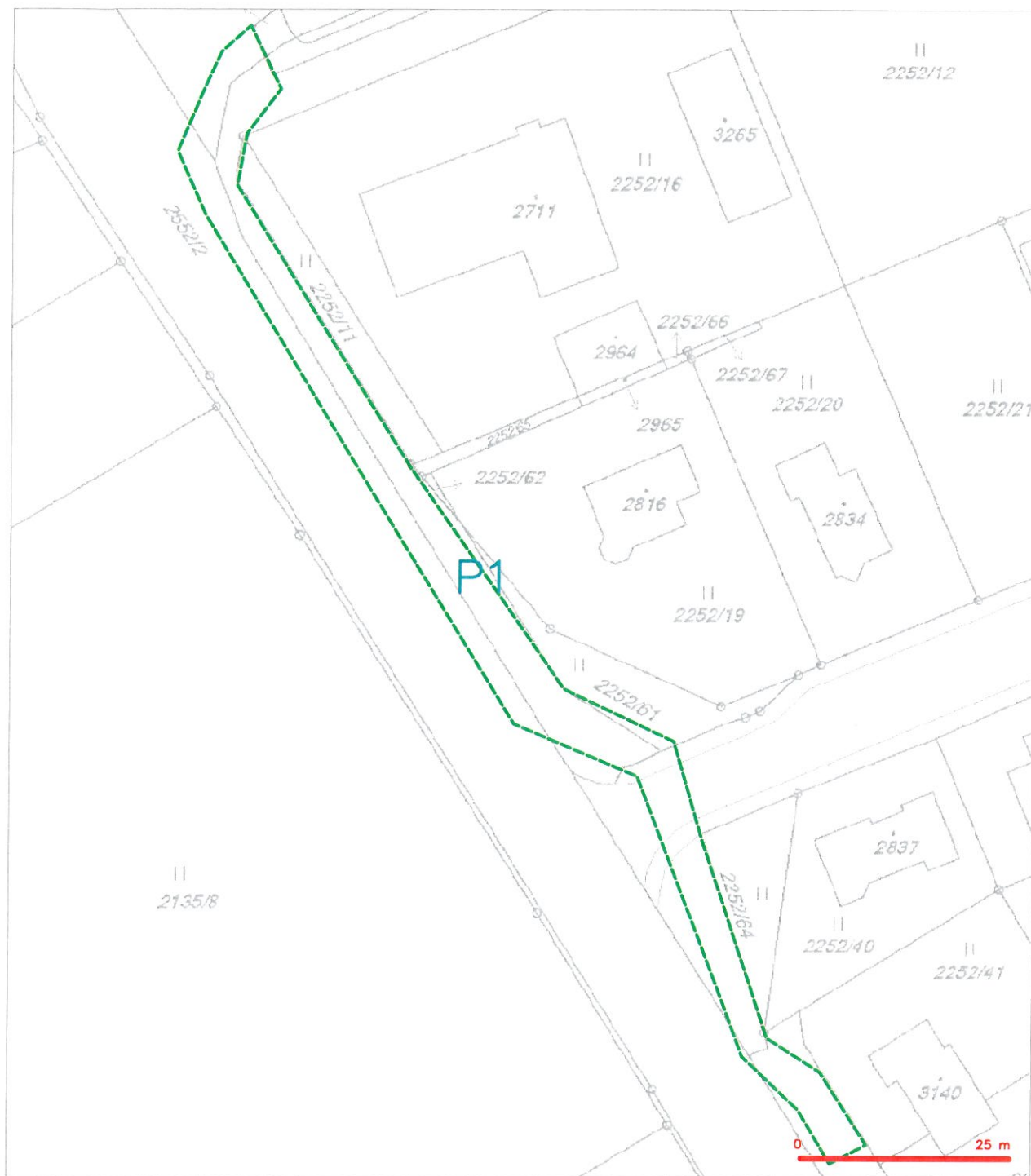
se sídlem: Českomoravská 2510/19, Libeň, 190 00 Praha 9

IČ: 04084063

DIČ: CZ04084063

kontakt: Rostislav Králíček , mobil 602 413 059 , e-mail : rostislav.kralicek@cetin.cz obslužná doba po-pa 7 - 15 hod

SITUAČNÍ VÝKRES - ZÁJMOVÉ ÚZEMÍ

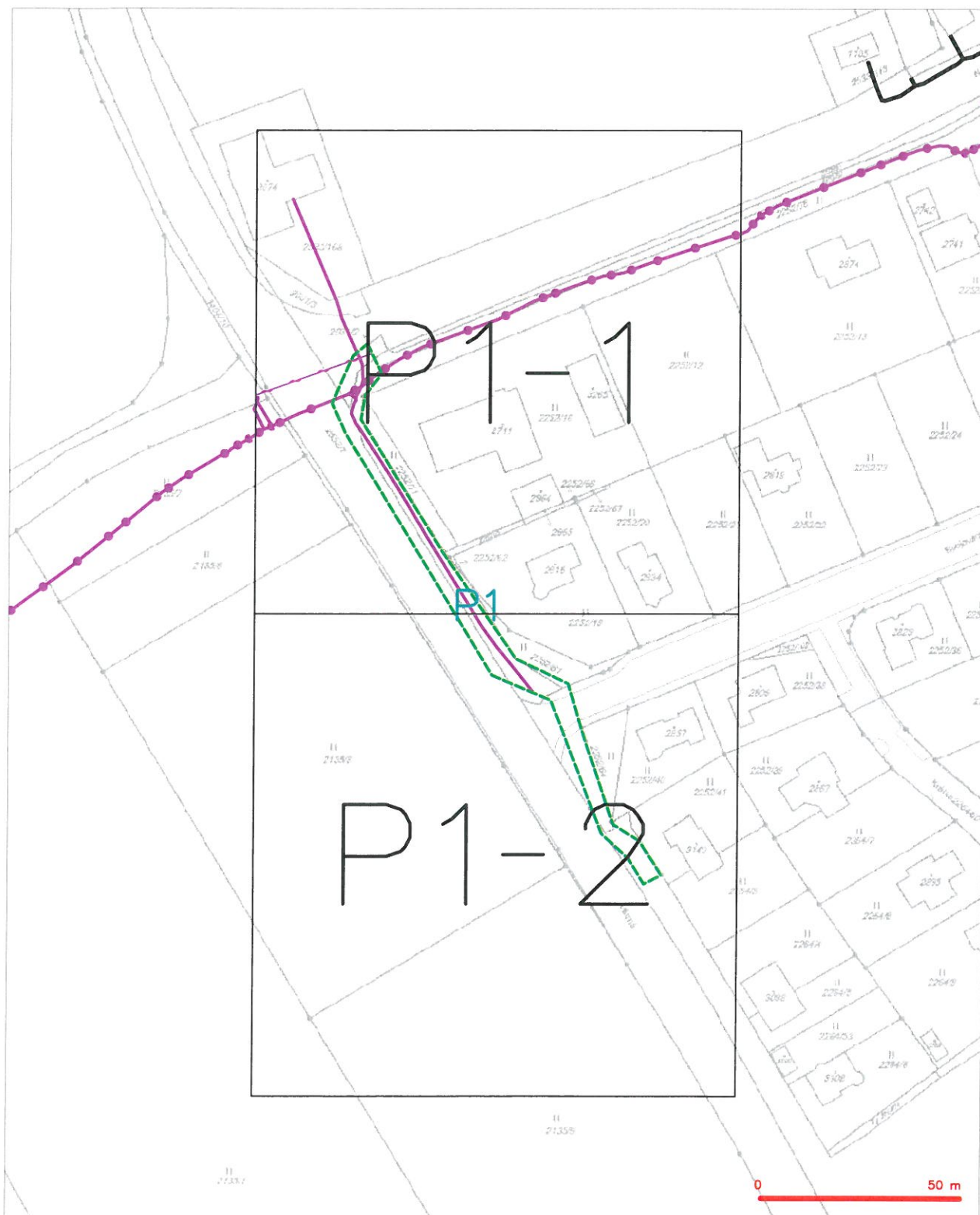


LEGENDA
 --- hranice zájmového území k vyjádření

Kal
 CETIN a.s.
 Českomoravská 2510/19, Libeň, 190 00 Praha 9, Česká Republika, www.cetin.cz
 zapsaná v Obchodním rejstříku Městského soudu v Praze, oddíl B, vložka 20623, IČ: 04094063, DIČ CZ04084063

102

SITUAČNÍ VÝKRES - POLYGON 1



LEGENDA

- | | | | |
|--|---|--|---|
| | hranice zájmového území k vyjádření | | nezaměřený průběh optického kabelu, NGPE trubky, nebo součet optického a metalického kabelu |
| | NV přípojnka, území s NV přípojkou CI/TN | | radnice sítě, ochranné pásmo radnice sítě |
| | zaměřený průběh metalického kabelu | | podzemní sítě |
| | zaměřený průběh optického kabelu, NGPE trubky, nebo součet optického a metalického kabelu | | náprava/oprava sítě |
| | nezaměřený průběh metalického kabelu | | podzemní sítě cizí |
| | podzemní sítě cizí | | sítě s NV |
| | | | akumulátor, kabelový |

SITUAČNÍ VÝKRES - POLYGON 1, list kladu P1-1



- | | | | |
|---|---|---|---|
| | hranice rájového území k vyhledání | | nezamýšlený průběh aplikačního kabelu, NEPCE trubky |
| | 10% přírůstek, území s 10% přírůstkem do CTN | | nezamýšlený průběh aplikačního a metalizačního kabelu |
| | zamýšlený průběh metalizačního kabelu | | radnice úst, extrémně plošná radnice úst |
| | zamýšlený průběh aplikačního kabelu, NEPCE trubky | | radnice úst |
|  | území radnice úst metalizačního kabelu |  | negra-radnice úst |
|  | nezamýšlený průběh metalizačního kabelu |  | podzemní síle cív |
|  | radnice úst cív |  | podzemní síle cív |
| | |  | síle s NN |

SITUAČNÍ VÝKRES - POLYGON 1, list kladu P1-2



LEGENDA

- | | | | |
|--|---|--|---|
| | hranice zájmového území k vyjádření | | nezaměřený průběh optického kabelu, HDPE trubky nebo soustředěný optického a metalického kabelu |
| | NV přípojka, území s NV přípojkou CETIN | | radnice síťe, odvětví přímo radnice síťe |
| | zaměřený průběh metalického kabelu | | podzemní síťe |
| | zaměřený průběh optického kabelu, HDPE trubky nebo soustředěný optického a metalického kabelu | | naprovozané síťe |
| | nezaměřený průběh metalického kabelu | | podzemní síťe opt. |
| | podzemní síťe opt. | | síťe s NV |
| | | | akumulátor, kabelová |

Ing. Igor Hrazdil
Kfely č.p. 81
36301 Ostrov

naše značka
5002151487

vyřizuje
Jaroslav Kápička

datum
21.05.2020

Věc:

Horní Slavkov, Pěší komunikace - propojení Větrná ulice, aktualizace

K.ú. - p.č.: Horní Slavkov

Stavebník: Město Horní Slavkov, Dlouhá 634/12, 35731 Horní Slavkov

Účel stanoviska: Povolení stavby - stavební režim (ÚR+SP)

GasNet, s.r.o., jako provozovatel distribuční soustavy (PDS) a technické infrastruktury, zastoupený GridServices, s.r.o., vydává toto stanovisko:

V zájmovém území vyznačeném v příloze tohoto stanoviska, nejsou umístěna žádná provozovaná plynárenská zařízení a plynovodní přípojky ve vlastnictví nebo správě GasNet, s.r.o.. Mohou se zde nacházet plynárenská zařízení jiných vlastníků či správců, případně i dlouhodobě nefunkční/neprovozovaná plynárenská zařízení bez dostupných informací o jejich poloze a vlastnictví.

V rozsahu území vyznačeného v příloze souhlasíme s povolením stavby dle zákona 183/2006 Sb. ve znění pozdějších předpisů např. s vydáním územního rozhodnutí, zjednodušeným územním řízením, vydáním územního souhlasu, uzavřením veřejnoprávní smlouvy, ohlášením, stavebním povolením, veřejnoprávní smlouvou o provedení stavby nebo oznámením stavebního záměru s certifikátem autorizovaného inspektora. V případě uzavření veřejnoprávní smlouvy nebude GasNet, s.r.o. ani GridServices, s.r.o., jako zmocněnec GasNet, s.r.o., účastníkem územního ani stavebního řízení a nebudou uvedeni ve třetích osobách veřejnoprávní smlouvy.

Platí pouze pro území vyznačené v příloze tohoto stanoviska a to 24 měsíců ode dne jeho vydání.

Stanovisko bylo vygenerováno na základě vaší žádosti automaticky.

V případě dotčení pozemku v majetku společnosti GasNet, s.r.o. je třeba dále projednat smluvní vztah k tomuto pozemku.

Kontakt na projednání naleznete na adrese www.gasnet.cz/cs/kontaktni-system/, činnost "Smluvní vztahy - pozemky a budovy plynárenských zařízení", případně na NONSTOP zákaznické lince 800 11 33 55.

GridServices, s.r.o.
Plynárenská 499/1
Zábřovice
602 00 Brno
T +420532221111
F +420545578571
E info@gridservices.cz
I www.gridservices.cz
IČ: 27935311
DIČ: CZ27935311

Zapsán do obchodního rejstříku:
Krajský soud v Brně
oddíl C, vložka 57165
26.07.2007

Bankovní spojení:
Československá obchodní banka,
a.s.
Číslo účtu: 17837923
Kód banky: 0300


















Za správnost a úplnost dokumentace předložené s žádostí včetně jejího souladu s platnými předpisy plně zodpovídá její zpracovatel. Stanovisko nenahrazuje případná další stanoviska k jiným částem stavby.

V případě další korespondence nebo jednání (např. změna stavby) uvádějte naši značku - 5002151487 a datum tohoto stanoviska. Kontakty jsou k dispozici na www.gridservices.cz nebo NONSTOP zákaznická linka 800 11 33 55.

GasNet, s.r.o.
zastoupená společností GridServices, s.r.o., IČ 279 35 311
Jaroslav Kápička
Vedoucí zpracování externích požadavků
Odbor zpracování externích požadavků

Přílohy: Orientační zákres plynárenského zařízení



<p>linie plynovodu</p> <p>NTL</p> <p>STL</p> <p>VTL</p> <p>WTL</p> <p>nefunkční</p> <p>plánovaná stavba před realizací</p> <p>ve výstavbě, neuvedeno do provozu</p>	      
regulační stanice	
ochranné zařízení	
kabel	
elektropřípojka	
kabel protikorozní ochrany	
anodové uzemnění	
stanice katodové ochrany	
pásmo vlivu anodového uzemnění SKAO	
neplynovodní zařízení (linie/ bod)	 



Vodárny a kanalizace Karlovy Vary, a.s.

360 07 Karlovy Vary - Doubí, Studentská 328/64

zapsané s účinností od 1.1.1994 v OR u KS Plzeň, odd. B, vložka č. 3

Město/katastr Horní Slavkov

Čtvrť/Ulice Větrná

č.p. : p.č. 2252/78 a další

Za účelem : novostavba chodníku

Číslo jednací : 2020/00951

Datum : 25.05.2020

Investor/projektant : Ing.Igor Hrazdil

Zasláno : e-mail

Stupeň : zákres sítí

Provoz vodovodů : Chodov,p.Lochschmidt,tel.:724 312 720,plochschiidt@vodakva.cz

Provoz kanalizace : p.Dietl, tel.: 602 835 474, rdietl@vodakva.cz

Zakreslil : Marcela Přikrylová

Vodovodní a kanalizační zařízení jsou na situaci zakreslena informativně dle stávající dokumentace VAK K. Vary, a.s. Zařízení je nutno upřesnit vytýčením na místě. Přesné vytýčení vodovodních a kanalizačních zařízení vám zajistí naše příslušné provozy vodovodů a kanalizace.

Požadujeme dodržet ochranné pásmo vodovodu a kanalizace, které je min. 1,5 m od líce potrubí na obě strany (u potrubí do prům. 500 mm) a min. 2,5 m od líce potrubí na obě strany (u potrubí nad prům. 500 mm).

U potrubí (vodovodu a kanalizace) o průměru nad 200 mm včetně, jehož dno je uloženo v hloubce větší než 2,5 m pod upraveným povrchem, se vzdálenost od vnějšího líce zvyšuje o 1,0 m.

Při realizaci stavby nesmí dojít k výrazným změnám v krytí vodovodního a kanalizačního potrubí.

Tento doklad nenahrazuje vyjádření k územnímu souhlasu, územnímu/stavebnímu řízení. Technické řešení (projektovou dokumentaci) požadujeme předložit na VaK K.Vary k odsouhlasení.

Při dalším jednání ohledně předmětné akce používejte prosím příslušné číslo jednací.
CO : vlastní

Datum :

25 -05- 2020

Vodárny a kanalizace Karlovy Vary, a.s.

Studentská 328/64

Technický útvar 3

360 07 Karlovy Vary - Doubí

Podpis :

Tel.: 359 010 111
Fax: 359 010 333

E-mail:
info@vodakva.cz

IČO: 49 78 92 28
DIČ: CZ 49 78 92 28

Komerční banka Karlovy Vary
číslo účtu: 1608 341 / 0100



Vodorov
7:1000

KANALIZACE

1 : 1000



Vodárny a kanalizace Karlovy Vary, a. s.
 Všechny kanalizační rozvody jsou
 informativně zakresleny dle stávající
 dokumentace Vodakvy. Zařízení je nutno
 upřesnit vytyčením přímo na místě.
 Toto vyjádření platí po dobu jednoho roku.

Datum:

Podpis:

25-05-2020

Vodárny a kanalizace Karlovy Vary, a.s.

Studentská 328/64

Technický úřad 3

360 07 Karlovy Vary - Doubi

9d



Vodárny a kanalizace Karlovy Vary, a.s.

Studentská 328/64

Technický úsek 3

360 07 Karlovy Vary - Droub

25-05-2020



Technické služby Horní Slavkov s.r.o.
Hornova 825
357 31 Horní Slavkov

tel.: 352688046

mob.tel.: 602110503

e-mail: reditel@tshs.cz

Město Horní Slavkov
Odbor majetku a investic
Dlouhá 634
357 31 Horní Slavkov

Vyjádření pro existenci inženýrských sítí

V Vám uvedeném zájmovém území „Horní Slavkov, pěší komunikace, propojení Větrná ulice“, je vedena inženýrská síť veřejného osvětlení v naší správě. Před započítáním zemních prací je nutné vytyčení této sítě.

V Horním Slavkově dne: 01.06. 2020

**Bc. Zdeněk
Chlebuš**

Digitálně podepsal Bc. Zdeněk
Chlebuš
Datum: 2020.06.01 16:04:03
+02'00'

.....
Bc. Zdeněk Chlebuš



MĚSTSKÝ ÚŘAD HORNÍ SLAVKOV

ODBOR VÝSTAVBY A ŽIVOTNÍHO PROSTŘEDÍ

Sídlo: Horní Slavkov, Dlouhá 634/12, 357 31 Horní Slavkov, IČ:00259322, DIČ:CZ00259322 - 5 -06- 2013
Tel.: 352 350 666, <http://www.muhs Slavkov.cz>, email: podatelna@muhs Slavkov.cz



Městský úřad Horní Slavkov
okres Sokolov

Toto rozhodnutí nabylo právní moci
dne 16. 2013

- viz rozdělovník -

Váš dopis značka / ze dne
/ 19.4.2013

Naše č.j.
1245/2013/HS/OVŽP-7

Vyřizuje/linka
Weinlichová / 75

Horní Slavkov
15.5.2013

ROZHODNUTÍ ÚZEMNÍ ROZHODNUTÍ

Výroková část:

Městský úřad Horní Slavkov, odbor výstavby a životního prostředí (dále jen "stavební úřad"), jako stavební úřad příslušný podle § 13 odst. 1 písm. d) zákona č. 183/2006 Sb., o územním plánování a stavebním řádu (stavební zákon), ve znění pozdějších předpisů (dále jen "stavební zákon"), v územním řízení posoudil podle § 84 až 91 stavebního zákona žádost o vydání rozhodnutí o umístění stavby nebo zařízení (dále jen "rozhodnutí o umístění stavby"), kterou dne 19.4.2013 pod evid.č. 5339/13 podalo

Město Horní Slavkov, IČO 00259322, Dlouhá č.p. 634/12, 357 31 Horní Slavkov

které zastupuje na základě usnesení Rady města Horní Slavkov ze dne 20.10.2010 pod bodem RM 503/26/10

Monika Volfová, nar. 6.6.1976, vedoucí odboru majetku a investic Městského úřadu Horní Slavkov, Dlouhá 634/12, 357 31 Horní Slavkov

(dále jen "žadatel"), a na základě tohoto posouzení:

vydává podle § 79 a § 92 stavebního zákona a § 9 vyhlášky č. 503/2006 Sb., o podrobnější úpravě územního rozhodování, územního opatření a stavebního řádu ve znění pozdějších předpisů

rozhodnutí o umístění stavby

"Horní Slavkov, Pěší komunikace - propojení Větrná ulice"

(dále jen "stavba") na pozemcích parc. č. 2552/2 (ostatní plocha), 2091 (ostatní plocha), 2252/1 (trvalý travní porost) a 2264/2 (trvalý travní porost) v katastrálním území Horní Slavkov.

Druh a účel umísťované stavby:

- vybudování nového chodníku v ul. Větrná.

SO 101 – Komunikace

- nový chodník šířky 2 m mezi větví ul. Nová a větví křižovatky ul. Spojovací o celkové délce 106,58 m;
- nová část chodníku v ul. Větrná v délce 42,76 m, který navazuje na místo pro přecházení v ul. Spojovací a z druhé strany na trasu chodníku již vyprojektovaného při stavbě Horní Slavkov – Větrná ulice, SO 01.1;
- součástí stavby je též plocha pro nádoby na separovaný odpad o rozměrech 1,18 x 5 m;

- v ul. Spojovací místo pro přecházení šířky 2,5 m a délky cca 7 m.

SO 431 – Veřejné osvětlení

- mezi ul. Novou a Spojovací dojde k přeložení stávajícího VO v délce 80 m. Stožáry budou přemístěny 0,4 m osově od hrany nového chodníku. Svítidla zůstanou natočena směrem k vozovce;
- v druhé části stavby přeložení dvou stávajících stožárů a kabelů v délce 25 m, jeden stožár bude přesunut o 3 m k místu pro přecházení, druhý bude posunut 2 m severozápadním směrem.

Umístění stavby na pozemku:

- stavba chodníku bude umístěna na pozemcích parc. č. 2091 (ostatní plocha), parc. č. 2252/1 (trvalý travní porost), parc. č. 2264/2 (trvalý travní porost), parc. č. 2552/2 (ostatní plocha) v katastrálním území Horní Slavkov.

Vymezení území dotčeného vlivy stavby:

Pozemky parc. č. 2091, 2252/1, 2264/2, 2552/2 v katastrálním území Horní Slavkov dotčené stavbou se nachází dle platného územního plánu v zastavitelné ploše s vymezením využití dopravní infrastrukturou (DI). Tyto plochy jsou určeny pro dopravní obslužná zařízení a koridory pro dopravní silniční síť. Přípustné jsou stavby pro dopravu, parkoviště, garáže, překladiště, veřejné prostranství, pěší komunikace, cyklistické stezky, vozovny, opravny, areály dopravních závodů a železnici. Nepřípustné jsou ostatní účely využití.

Stavba je v souladu s Územním plánem Horní Slavkov, který byl vydán zastupitelstvem města Horní Slavkov usnesením č. ZM V/11/56 dne 29.6.2011 a nabyl účinnosti dne 15.7.2011.

Stavba nebude mít vliv na okolí a životní prostředí, stavbou nedojde k výrazné změně poměrů v území.

Stavební úřad stanoví podmínky pro umístění stavby:

1. Stavba bude umístěna na pozemcích parc. č. 2091, 2252/1, 2264/2, 2552/2 v katastrálním území Horní Slavkov v souladu s projektovou dokumentací, která bude ověřena stavebním úřadem a předána žadateli po právní moci tohoto rozhodnutí spolu s grafickou přílohou rozhodnutí, která obsahuje výkres současného stavu území se zakreslením stavebního pozemku, požadovaným umístěním stavby, s vyznačením vazeb a vlivů na okolí, zejména vzdáleností od hranic pozemku a sousedních staveb. Projektovou dokumentaci vypracoval autorizovaný inženýr pro dopravní stavby Ing. Igor Hrazdil, ČKAIT 0300955, Kfely 81, 363 01 Ostrov, zak. č. 12/012 z 09/2012.

Případné změny nesmí být provedeny bez předchozího projednání se stavebním úřadem.

2. Na stavbu pro stavební řízení bude zpracována projektová dokumentace dle současně platných předpisů, ve kterých budou respektovány připomínky dotčených organizací a respektovány podmínky dotčených orgánů.
3. Investor zajistí vytyčení veškerých stávajících sítí technického vybavení od příslušných správců sítí a zajistí jejich ochranu příp. přeložení, křížení a souběh dle příslušných norem a předpisů.
4. Projektové řešení bude splňovat požadavky stanovené vyhláškou č. 398/2009 Sb., o obecných technických požadavcích zabezpečujících bezbariérové užívání staveb, ve znění pozdějších předpisů vč. přílohy a ČSN 73 6110 Projektování místních komunikací.
5. V případě částečné nebo celkové uzavírky místní komunikace v rámci stavebních prací, žadatel 30 dní před zahájením prací požádá zdejší stavební úřad o vydání rozhodnutí o povolení zvláštního užívání komunikace.

Podmínky pro provedení stavby budou řešeny ve stavebním řízení vedeném speciálním úřadem – MěÚ Sokolov, odbor stavební a územního plánování (stavební úřad pro dopravní stavby).

Účastníci územního řízení podle § 85 odst. 1 písm. a) stavebního zákona, na něž se vztahuje rozhodnutí správního orgánu:

Město Horní Slavkov, IČO 00259322, Dlouhá č.p. 634/12, 357 31 Horní Slavkov

Odůvodnění:

Dne 19.4.2013 podalo Město Horní Slavkov, IČO 00259322, Dlouhá č.p. 634/12, 357 31 Horní Slavkov, zastoupené Monikou Volfovou, nar. 6.6.1976, vedoucí odboru majetku a investic Městského úřadu Horní Slavkov, Dlouhá 634/12, 357 31 Horní Slavkov pod evid.č. 5339/13 žádost o vydání rozhodnutí o umístění stavby "Horní Slavkov, Pěší komunikace - propojení Větrná ulice" na pozemcích parc. č. 2091, 2252/1, 2264/2, 2552/2 v katastrálním území Horní Slavkov. Uvedeným dnem bylo zahájeno územní řízení.

Stavební úřad oznámil dne 24.4.2013 pod č.j. 1245/2013/HS/OVŽP podle § 87 stavebního zákona zahájení územního řízení známým účastníkům řízení a dotčeným orgánům. Současně podle ustanovení § 87 odst. 1 stavebního zákona upustil od ústního jednání, protože mu byly dobře známy poměry v území a žádost poskytovala dostatečný podklad pro posouzení záměru a stanovil, že ve lhůtě do 10 dnů ode dne doručení oznámení, což připadlo nejpozději na den 13.5.2013, mohou účastníci řízení uplatnit své námítky a dotčené orgány svá závazná stanoviska.

Stavební úřad současně ve shora uvedeném oznámení informoval účastníky řízení o možnosti uplatnění práva dle § 36 odst. 3 zákona č. 500/2004 Sb., správní řád, ve znění pozdějších předpisů (dále jen "správní řád"), kdy se účastník řízení může před vydáním rozhodnutí v předmětné věci vyjádřit k jeho podkladům i ke způsobu jejich zjištění, popřípadě navrhnout jejich doplnění, a to ve lhůtě do 10 dnů od doručení oznámení, to se netýká stavebníka, pokud se jeho žádosti v plném rozsahu vyhovuje a účastníka, který se práva vyjádřit se k podkladům rozhodnutí vzdal.

Stavební úřad stanovil pro umístění stavby ve výrokové části tohoto rozhodnutí podmínky 1 – 5.

Stavební úřad vycházel v řízení při rozhodování z těchto stanovisek, vyjádření a dokladů:

Stanoviska a vyjádření dotčených orgánů:

- Správa CHKO Slavkovský les – závazné stanovisko zn.: SR/0458/SL/2012 ze dne 2.11.2012,
- Hasičský záchranný sbor Karlovarského kraje – úz. odbor Sokolov – koordinované závazné stanovisko č.j.: HSKV-3238-2/2012-SO ze dne 9.11.2012,
- Policie ČR – úz. odbor Sokolov – souhlas č.j.: KRPK-111 061/ČJ-2012-190906 ze dne 26.11.2012,
- Krajská hygienická stanice KK – stanovisko č.j.: KHSKV 11921/2012/HOK/Nov ze dne 9.11.2012,
- Krajský úřad Karlovarského kraje – odbor ŽP a zemědělství zn.: 3674/ZZ/12 ze dne 19.12.2012,
- MěÚ Sokolov – odbor ŽP – závazné stanovisko č.j.: 111463/2012/ZP/EVBR ze dne 11.1.2013,
- MěÚ Sokolov – odbor ŽP – vyjádření č.j.: 111477/2012/ZP/JIRY ze dne 14.1.2013,
- Správa CHKO Slavkovský les – závazné stanovisko zn.: SR/0171/SL/2013-22 ze dne 3.5.2013,
- Krajský úřad KK – odbor ŽP a zemědělství – vyjádření zn.: 1366/ZZ/13 ze dne 29.4.2013.

Závazná stanoviska neobsahovala žádné podmínky pro umístění stavby. Podmínky k provedení stavby nebo podmínky týkající se úkonů před zahájením stavby, které se netýkají umístění stavby v tomto řízení, budou řešeny a zapracovány v dalším stupni řízení (stavební povolení), jedná se o podmínky ve stanovisku č.j. 111463/2012/ZP/EVBR ze dne 11.1.2013 Městského úřadu Sokolov, odbor životního prostředí (odnětí půdy ze ZPF), podmínky ve vyjádření č.j. 111477/2012/ZP/JIRY ze dne 14.1.2013 Městského úřadu Sokolov, odbor životního prostředí (nakládání s odpady) a podmínky zn.: SR/0171/SL/2013-22 ze dne 3.5.2013 Správa CHKO Slavkovský les.

Ostatní předložená závazná stanoviska dotčených orgánů vyžadovaných zvláštními předpisy jsou bez podmínek.

Dotčené orgány byly stanoveny dle zmocnění v příslušných zákonech: Městský úřad Sokolov, odbor životního prostředí je v řízení dotčeným orgánem dle zákona č. 185/2001 Sb. o odpadech a o změně některých dalších zákonů, ve znění pozdějších předpisů, dále dle ust. § 11 odst. 3 zákona č. 201/2012 Sb., o ochraně ovzduší, ve znění pozdějších předpisů, dále dle ust. § 9 zákona č. 334/1992 Sb., o ochraně zemědělského půdního fondu, ve znění pozdějších předpisů a dle zákona č. 254/2001 Sb., o vodách a o změně některých zákonů (vodní zákon), ve znění pozdějších předpisů; Městský úřad Sokolov, odbor stavební a územního plánování je v řízení dotčeným orgánem dle ust. § 6 odst. 1 písm. e) stavebního zákona; Správa Chráněné krajinné oblasti Slavkovský les, M. Lázně je v řízení dotčeným orgánem dle ust. § 44 odst. 1 a ust. § 12 odst. 2 zákona č. 114/1992 Sb., o ochraně přírody a krajiny, ve znění pozdějších předpisů; Krajský úřad Karlovarského kraje, odbor životního prostředí a zemědělství je č.j. 1245/2013/HS/OVŽP-7

v řízení dotčeným orgánem dle ust. § 19 odst. 1 zákona č. 44/1988 Sb., o ochraně a využití nerostného bohatství (horní zákon), ve znění pozdějších předpisů; Krajská hygienická stanice Karlovarského kraje se sídlem v K. Varech je v řízení dotčeným orgánem dle ust. § 77 zákona č. 258/2000 Sb., o ochraně veřejného zdraví a o změně některých souvisejících zákonů, ve znění pozdějších předpisů; Hasičský záchranný sbor Karlovarského kraje je v řízení dotčeným orgánem dle zákona č. 133/1985 Sb., o požární ochraně, ve znění pozdějších předpisů; Policie ČR, Krajské ředitelství policie KK, dopravní inspektorát Sokolov – komunikace je v řízení dotčeným orgánem dle ust. § 16 odst. 1 zákona č. 13/1997 Sb., o pozemních komunikacích, ve znění pozdějších předpisů.

Žadatel je povinen ze zákona zajistit si informace o existenci podzemních staveb technické infrastruktury a zajistit jejich ochranu.

Vyjádření účastníků řízení:

- Vodárny a kanalizace Karlovy Vary, a.s. – vyjádření č.j.: 121003/011 ze dne 3.10.2012,
- Vodárny a kanalizace Karlovy Vary, a.s. – vyjádření č.j.: 107523/220/12/Ta ze dne 22.11.2012,
- Vodárny a kanalizace Karlovy Vary, a.s. – vyjádření č.j.: 12091/220/12/Ta ze dne 29.11.2012,
- RWE Distribuční služby, s.r.o. Brno – vyjádření zn.: 5000690445 ze dne 26.9.2012,
- ČEZ Distribuce, a.s. Děčín – vyjádření zn.: 0100095764 ze dne 19.9.2012,
- ČEZ Distribuce, a.s. Děčín – vyjádření zn.: 263/01458561451 ze dne 6.11.2012,
- ČEZ Distribuce, a.s. Děčín – vyjádření zn.: 119/1048446908 ze dne 6.11.2012,
- Telefónica O2 Czech Republic, a.s. Praha – vyjádření č.j.: 161957/12 ze dne 19.9.2012,
- Technické služby Horní Slavkov – vyjádření ze dne 21.9.2012.

Stavební úřad ve výrokové části zahrnul podmínku č. 3, kdy na stavbu bude zpracována projektová dokumentace dle současně platných předpisů, ve kterých budou respektovány připomínky shora uvedených organizací.

Ostatní vyjádření a stanoviska:

- DIAMO, s.p., o.z. SUL Příbram – vyjádření zn.: D300/03978/2012-OSLB ze dne 2.11.2012,
- OBÚ pro území kraje Karlovarského - vyjádření zn.: SBS/39898/2012/OBÚ-08 ze dne 19.11.2012,
- DIAMO s.p., o.z. SUL Příbram – vyjádření zn.: D300/03732/2013-OSLB ze dne 30.4.2013,
- Česká geologická služba, útvar GEOFOND – vyjádření zn.: CGS 630/12/07444/XI-1218 ze dne 30.11.2012,
- Česká geologická služba, správa oblastních geologů – stanovisko zn.: ČGS-441/13/0626*SOG-441/163/2013 ze dne 10.5.2013,
- ČEZ ICT Services, a.s. Praha – vyjádření zn.: 0200057345 ze dne 19.9.2012,
- Telefónica O2 Czech Republic, a.s. – pracoviště ochrany sítí – vyjádření zn.: Ma-vyj. 120/2013 ze dne 30.10.2012,
- Technické služby Horní Slavkov – vyjádření ze dne 12.12.2012,
- Sokolovská uhelná, a.s. Sokolov – vyjádření ze dne 24.9.2012.

Druh a účel umísťované stavby:

- vybudování nového chodníku v ul. Větrná

SO 101 – Komunikace

- nový chodník šířky 2 m mezi větví ul. Nová a větví křižovatky ul. Spojovací o celkové délce 106,58 m;
- nová část chodníku v ul. Větrná v délce 42,76 m, který navazuje na místo pro přecházení v ul. Spojovací a z druhé strany na trasu chodníku již vyprojektovaného při stavbě Horní Slavkov – Větrná ulice, SO 01.1;
- součástí stavby je též plocha pro nádoby na separovaný odpad o rozměrech 1,18 x 5 m;
- v ul. Spojovací místo pro přecházení šířky 2,5 m a délky cca 7 m.

SO 431 – Veřejné osvětlení

- mezi ul. Novou a Spojovací dojde k přeložení stávajícího VO v délce 80 m. Stožáry budou přemístěny 0,4 m osově od hrany nového chodníku. Svítidla zůstanou natočena směrem k vozovce;
- v druhé části stavby přeložení dvou stávajících stožárů a kabelů v délce 25 m, jeden stožár bude přesunut o 3 m k místu pro přecházení, druhý bude posunut 2 m severozápadním směrem.

Umístění stavby na pozemku:

- stavba chodníku bude umístěna na pozemcích parc. č. 2091 (ostatní plocha), parc. č. 2252/1 (trvalý travní porost), parc. č. 2264/2 (trvalý travní porost), parc. č. 2552/2 (ostatní plocha) v katastrálním území Horní Slavkov.

Vymezení území dotčeného vlivy stavby:

Pozemky parc. č. 2091, 2252/1, 2264/2, 2552/2 v katastrálním území Horní Slavkov dotčené stavbou se nachází dle platného územního plánu v zastavitelné ploše s vymezením využití dopravní infrastrukturou (DI). Tyto plochy jsou určeny pro dopravní obslužná zařízení a koridory pro dopravní silniční síť. Přípustné jsou stavby pro dopravu, parkoviště, garáže, překladiště, veřejné prostranství, pěší komunikace, cyklistické stezky, vozovny, opravy, areály dopravních závodů a železnicí. Nepřípustné jsou ostatní účely využití.

Stavba je v souladu s Územním plánem Horní Slavkov, který byl vydán zastupitelstvem města Horní Slavkov usnesením č. ZM V/11/56 dne 29.6.2011 a nabyl účinnosti dne 15.7.2011.

Stavební úřad v provedeném řízení přezkoumal předloženou žádost, projednal ji s účastníky řízení a dotčenými orgány. Zjistil, že jejím uskutečněním nejsou ohroženy zájmy chráněné stavebním zákonem, předpisy vydanými k jeho provedení a zvláštními předpisy. Umístění stavby je v souladu se schválenou územně plánovací dokumentací a vyhovuje obecným požadavkům na stavby.

Stavební úřad postupoval v řízení v souladu s ust. § 51 a § 52 správního řádu, k provedení důkazů použil všech důkazních prostředků, který byly vhodné ke zjištění stavu věci, a které nebyly provedeny v rozporu s právními předpisy.

Projektová dokumentace je zpracována autorizovaným inženýrem pro dopravní stavby – Ing. Igorem Hrazdilem ČKAIT – 0300955, č. zak. 12-012 a je v souladu s vyhláškou č. 499/2006 Sb., o dokumentaci staveb, projektová dokumentace splňuje obecné technické požadavky na stavby a podmínky územního rozhodnutí o umístění stavby. Tato projektová dokumentace bude ověřena a předána stavebníkovi po nabytí právní moci tohoto rozhodnutí.

Stavební úřad v řízení posoudil návrh v souladu s ust. § 90 stavebního zákona a zjistil, že umístění stavby vyhovuje sledovaným ukazatelům. Stavební úřad posoudil umístění stavby dle vyhlášky č. 501/2006 Sb., o obecných požadavcích na využívání území, ve znění pozdějších předpisů, s požadavky na veřejnou dopravní a technickou infrastrukturou, s požadavky zvláštních právních předpisů a se stanovisky dotčených orgánů podle zvláštních předpisů, které byly bez podmínek, byly splněny nebo se jednalo o podmínky pro provedení stavby a budou zahrnuty v dalším stupni řízení (stavební řízení) a byly v souladu s ochranou práv a právem chráněných zájmů účastníků řízení.

Stavební úřad v průběhu řízení neshledal důvody, které by bránily umístění stavby.

Stavební úřad po posouzení žádosti zjistil, že stavba je navržena v souladu s vyhláškou č. 268/2009 Sb., o technických požadavcích na stavby; vyhláškou č. 501/2006 Sb., o obecných požadavcích na využívání území, ve znění pozdějších předpisů; vyhláškou č. 503/2006 Sb., o podrobnější úpravě územního rozhodování, územního opatření a stavebního řádu, ve znění pozdějších předpisů; zákonem č. 185/2001 Sb. o odpadech a o změně některých dalších zákonů, ve znění pozdějších předpisů; zákonem č. 201/2012 Sb., o ochraně ovzduší; zákonem č. 114/1992 Sb., o ochraně přírody a krajiny; zákonem č. 334/1992 Sb., o ochraně zemědělského půdního fondu, ve znění pozdějších předpisů; zákonem č. 254/2001 Sb., o vodách a o změně některých zákonů (vodní zákon), ve znění pozdějších předpisů; zákonem č. 13/1997 Sb., o pozemních komunikacích, ve znění pozdějších předpisů; zákonem č. 44/1988 Sb., o ochraně a využití nerostného bohatství (horní zákon), ve znění pozdějších předpisů; zákonem č. 258/2000 Sb., o ochraně veřejného zdraví a o změně některých souvisejících zákonů, ve znění pozdějších předpisů; zákonem č. 133/1985 Sb., o požární ochraně, ve znění pozdějších předpisů a v průběhu řízení neshledal důvody, které by bránily povolení stavby.

Stavební úřad se v průběhu územního řízení zabýval účastníky řízení a po důkladném posouzení přiznal právo těm, na které má umístění stavby přímý vliv:

Účastníkem v územním řízení v souladu s ust. § 85 odst. 1 písm. a) stavebního zákona je žadatel:

- Město Horní Slavkov, IČO 00259322, Dlouhá č.p. 634/12, 357 31 Horní Slavkov.

Účastníkem územního řízení v souladu s ust. § 85 odst. 2 písm. b) stavebního zákona jsou osoby, jejichž vlastnické nebo jiné věcné právo k sousedním stavbám anebo sousedním pozemkům nebo stavbám na nich může být územním rozhodnutím přímo dotčeno:

11f

- Ing. Jiří Jun, Spojovací č.p. 951, 357 31 Horní Slavkov (vlastník sousedních pozemků parc. č. 2252/19 a 2252/61),
- Mgr. Libuše Junová, Spojovací č.p. 951, 357 31 Horní Slavkov (vlastník sousedních pozemků parc. č. 2252/19 a 2252/61),
- Ing. Leoš Ledvina, Zahradní č.p. 928, 357 31 Horní Slavkov (vlastník sousedních pozemků parc. č. 2252/40 a 2252/64),
- Jaroslava Ledvinová, Zahradní č.p. 928, 357 31 Horní Slavkov (vlastník sousedních pozemků parc. č. 2252/40 a 2252/64),
- Pavel Šlégr, Nová č.p. 919, 357 31 Horní Slavkov (vlastník sousedních pozemků parc. č. 2252/11, 2252/16 a 2252/65),
- Vladimír Zábranský, Dlouhá č.p. 707/40, 357 31 Horní Slavkov (vlastník sousedních pozemků parc. č. 2252/41 a 2264/3),
- Václava Zábranská, Dlouhá č.p. 707/40, 357 31 Horní Slavkov (vlastník sousedních pozemků parc. č. 2252/41 a 2264/3),
- ČEZ Distribuce, a. s., Teplická č.p. 874/8, Děčín IV-Podmokly, 405 02 Děčín 2,
- RWE Distribuční služby, s.r.o., Operativní správa sítí, Plynárenská č.p. 499/1, 657 02 Brno 12,
- Vodárny a kanalizace Karlovy Vary, a.s., Studentská č.p. 328/64, 360 07 Karlovy Vary,
- Telefónica O2 Czech Republic, a.s., Za Brumlovkou č.p. 266/2, 400 22 Praha 4,
- Technické služby Horní Slavkov, U Výtopny č.p. 825, 357 31 Horní Slavkov.

Účastníkem územního řízení v souladu s ust. § 85 odst. 2 písm. c) stavebního zákona jsou osoby, o kterých to stanoví zvláštní právní předpis:

Dne 2.4.2013 obdržel stavební úřad žádost od občanského sdružení Oponent Cheb pod zn. č. 0049/2013 podanou v souladu s ust. § 70 zákona č. 114/1992 Sb., o ochraně přírody a krajiny, ve znění pozdějších předpisů, aby bylo předem informováno o všech zamýšlených zásazích a zahajovaných správních řízeních, při nichž mohou být dotčeny zájmy ochrany přírody a krajiny chráněné podle tohoto zákona. Stavební úřad občanskému sdružení oznámil zahájení řízení.

Občanské sdružení o.s. Oponent Cheb, v tomto řízení neoznámilo svou účast písemně do osmi dnů ode dne doručení oznámení o zahájení řízení, proto není účastníkem řízení ve smyslu § 70 odst. 3 zákona č. 114/1992 Sb., o ochraně přírody a krajiny, ve znění pozdějších předpisů a rozhodnutí se nedoručuje.

Vypořádání s návrhy a námitkami účastníků:

- Účastníci neuplatnili návrhy a námitky.

Vypořádání s vyjádřeními účastníků k podkladům rozhodnutí:

- Dne 29.4.2013 se dostavil na zdejší stavební úřad vlastník sousedních pozemků parc. č. 2252/11, 2252/16 a 2252/65 v kat. území Horní Slavkov pan Pavel Šlégr, aby nahlédl do podkladů rozhodnutí. K věci vyjádřil obavu o vzrostlé stromy mezi jeho pozemky a budoucím chodníkem. Byl seznámen s projektovou dokumentací, dle které nebude prováděno žádné kácení vzrostlé zeleně a navržená trasa chodníku nekoliduje s předmětnými stromy, které zůstanou v místě zachovány.
- Ostatní účastníci řízení se k podkladům rozhodnutí nevyjádřili.

Stavební úřad v provedeném územním řízení po posouzení žádosti a podle zpracované projektové dokumentace neshledal důvody, které by bránily umístění stavby, proto rozhodl tak, jak je uvedeno ve výrokové části rozhodnutí, za použití ustanovení právních předpisů ve výroku uvedených.

Poučení účastníků:

Proti tomuto rozhodnutí se lze odvolat **do 15 dnů** ode dne jeho oznámení k odboru stavební úřad Krajského úřadu Karlovarského kraje podáním u zdejšího Městského úřadu Horní Slavkov, odbor výstavby a životního prostředí, Dlouhá č.p. 634, 357 31 Horní Slavkov (dále jen "správní orgán").

Odvolání se podává s potřebným počtem stejnopisů tak, aby jeden stejnopis zůstal správnímu orgánu a aby každý účastník dostal jeden stejnopis. Nepodá-li účastník potřebný počet stejnopisů, vyhotoví je správní orgán na náklady účastníka.

Odvoláním lze napadnout výrokovou část rozhodnutí, jednotlivý výrok nebo jeho vedlejší ustanovení. Odvolání jen proti odůvodnění rozhodnutí je nepřipustné.

Stavební úřad po dni nabytí právní moci územního rozhodnutí doručí žadateli stejnopis písemného vyhotovení územního rozhodnutí opatřený doložkou právní moci spolu s ověřenou grafickou přílohou, stejnopis písemného vyhotovení územního rozhodnutí opatřený doložkou právní moci doručí také místně příslušnému obecnímu úřadu, pokud není stavebním úřadem, a jde-li o stavby podle § 15 nebo 16 stavebního zákona, také stavebnímu úřadu příslušnému k povolení stavby.

Rozhodnutí má podle § 93 odst. 1 stavebního zákona platnost **2 roky**. Podmínky rozhodnutí o umístění stavby platí po dobu trvání stavby či zařízení, nedošlo-li z povahy věci k jejich konzumaci.



Bc. Michaela Weinlichová
referent odboru výstavby a životního prostředí

Příloha:

Situace umístění stavby (str. 9)

Příloha pro žadatele: (obdrží po nabytí právní moci rozhodnutí)

1x stejnopis písemného vyhotovení rozhodnutí opatřený záznamem o nabytí právní moci

1x ověřená projektová dokumentace

Poplatek:

Žadatel je podle § 8 odst. 1 písm. c) zákona č. 634/2004 Sb., ve znění pozdějších předpisů, od poplatku osvobozen.

Rozdělovník:

Účastníci řízení jednotlivě do vlastních rukou na doručenkou nebo do datové schránky:

MěÚ Horní Slavkov, Monika Volfová - vedoucí odboru majetku a investic MěÚ Horní Slavkov, Dlouhá 634/12, 357 31 Horní Slavkov,

zastupující: Město Horní Slavkov, Dlouhá 634/12, 357 31 Horní Slavkov

Ing. Jiří Jun, Spojovací č.p. 951, 357 31 Horní Slavkov

Mgr. Libuše Junová, Spojovací č.p. 951, 357 31 Horní Slavkov

Ing. Leoš Ledvina, Zahradní č.p. 928, 357 31 Horní Slavkov

Jaroslava Ledvinová, Zahradní č.p. 928, 357 31 Horní Slavkov

Pavel Šlégr, Nová č.p. 919, 357 31 Horní Slavkov

Vladimír Zábranský, Dlouhá č.p. 707/40, 357 31 Horní Slavkov

Václava Zábranská, Dlouhá č.p. 707/40, 357 31 Horní Slavkov

ČEZ Distribuce, a. s., IDDS: v95uqfy

sídlo: Teplická č.p. 874/8, Děčín IV-Podmokly, 405 02 Děčín 2

RWE Distribuční služby, s.r.o., Operativní správa sítí, IDDS: jnnyjs6

sídlo: Plynárenská č.p. 499/1, 657 02 Brno 12

Technické služby Horní Slavkov s.r.o., IDDS: n446i8h

sídlo: U Výtopny č.p. 825, 357 31 Horní Slavkov

Telefónica O2 Czech Republic, a.s., IDDS: d79ch2h

sídlo: Za Brumlovkou č.p. 266/2, 400 22 Praha 4

Vodárny a kanalizace Karlovy Vary, a.s., IDDS: kwtgxs4

sídlo: Studentská č.p. 328/64, 360 07 Karlovy Vary

Dotčené orgány jednotlivě do datové schránky:

Správa CHKO Slavkovský les a Krajské středisko Karlovy Vary, IDDS: w9kdyqm

sídlo: Hlavní č.p. 504, 353 01 Mariánské Lázně

Hasičský záchranný sbor Karlovarského kraje, územní odbor Sokolov, IDDS: xknaa7s

sídlo: Petra Chelčického č.p. 1560, 356 01 Sokolov

Krajská hygienická stanice Karlovarského kraje, územní pracoviště Sokolov, IDDS: t3jai32

sídlo: P. Chelčického č.p. 1938, 356 66 Sokolov

Policie ČR - Krajské ředitelství Policie Karlovarského kraje, Územní odbor Sokolov, dopravní inspektorát Sokolov - komunikace, IDDS: upshp5u

sídlo: Jednoty č.p. 1773, 356 15 Sokolov

Městský úřad Sokolov, odbor životního prostředí, IDDS: 6xmbrxu

sídlo: Rokycanova č.p. 1929, 356 20 Sokolov

Městský úřad Sokolov, odbor stavební a územního plánování, IDDS: 6xmbrxu

sídlo: Rokycanova č.p. 1929, 356 20 Sokolov

Krajský úřad Karlovarského kraje, odbor životního prostředí a zemědělství, IDDS: siqbxt2

sídlo: Závodní č.p. 353/88, 360 21 Karlovy Vary-Dvory

Speciální stavební úřad dle ust. § 15 a ust. § 92 odst. 4 stavebního zákona jednotlivě do datové schránky (obdrží po nabytí právní moci rozhodnutí):

Městský úřad Sokolov, odbor stavební a územního plánování (stavební úřad pro dopravní stavby), IDDS: 6xmbrxu

sídlo: Rokycanova č.p. 1929, 356 20 Sokolov

Na vědomí jednotlivě do vlastních rukou na doručenkou nebo do datové schránky:

Česká geologická služba, útvar Geofond, IDDS: siyhmun

sídlo: Kostelní č.p. 131/3, 118 21 Klárov-Praha

DIAMO s.p., o.z. SUL, IDDS: sjfywke

sídlo: 28. října č.p. 184, 261 13 Příbram

Obvodní báňský úřad pro území kraje Karlovarského, IDDS: 7nyadvm

sídlo: B. Němcové č.p. 1932, 356 01 Sokolov

ČÍSLO SPISU: SUP/6746/2014/KAZIV
ČÍSLO JEDNACÍ: 19245/2014/OSÚP/KAZI
ČÍSLO EVIDENČNÍ: 22498
VYŘIZUJE: Kamila Živná
TEL.: 359 808 236
E-MAIL: kamila.zivna@mu-sokolov.cz

DATUM: 05. března 2014

ROZHODNUTÍ STAVEBNÍ POVOLENÍ

Výroková část:

Městský úřad Sokolov, odbor stavební a územního plánování, jako silniční správní úřad příslušný podle § 40 odst. 4 písm. a) zákona č. 13/1997 Sb., o pozemních komunikacích, ve znění pozdějších předpisů (dále jen "zákon o pozemních komunikacích") a speciální stavební úřad příslušný podle § 16 odst. 1 a § 40 odst. 4 písm. a) zákona o pozemních komunikacích, ve znění pozdějších předpisů a § 15 odst. 1 zákona č. 183/2006 Sb., o územním plánování a stavebním řádu (stavební zákon), ve znění pozdějších předpisů (dále jen "stavební zákon"), ve stavebním řízení přezkoumal podle § 109 až 114 stavebního zákona žádost o stavební povolení, kterou dne 24.01.2014 podalo

**Město Horní Slavkov, zastoupené p. Monikou Volfovou- vedoucí odboru majetku a investic,
IČO 259322, Dlouhá 634, 357 31 Horní Slavkov**

(dále jen "stavebník"), a na základě tohoto přezkoumání:

I. Vydává podle § 115 stavebního zákona a § 5 a 6

stavební povolení

na stavbu:

"Pěší komunikace pro sportovní a školské zařízení"

(dále jen "stavba") na pozemku parc. č. 2091, 2252/1, 2252/60, 2252/74, 2533/2, 2533/3, 2533/100, 2533/101, 2533/102, 2552/2 v katastrálním území Horní Slavkov.

Popis stavby:

- stavební úpravy začínají u prodejny TESCO - v místě stávajícího přechodu pro chodce.
- úprava stávajícího přechodu: varovný a signální pás a vodící linie (záhonový obrubník).
- před prodejnou TESCO: na stávající plochu bude připojen nový chodník šířky 2,00m s povrchem ze zámkové dlažby tl. 8cm.
- úsek č. 1: navržen v zelené ploše, sklon nebude v žádném místě převyšovat hodnotu 8,33%. Na konci úseku č. 1 chodník přechází přes komunikaci v ulici Nová. Nové místo pro přecházení. Nachází se zde stávající silniční příkop: v místě chodníku bude zatrubněn - propustek z korugované trubky DN 400 (Sn16), čela budou tvořit seříznuté hrany trubky, nátoková a výtoková část bude obložena kamennou rovinaninou uloženou do betonu. Před a za propustkem bude stávající příkop prohlouben, vyčištěn a tvarově upraven. V místech stávajících a budoucích sjezdů na přilehlé pozemky bude chodník průběžný (nebude přerušen), po položení obrubníků a krytu chodníku budou

sjezdy opraveny tak, aby nedocházelo k hromadění povrchové vody v blízkosti nového chodníku. Před zahájením stavby budou odstraněny křoviny na ploše 185m² a srůst stromů s obvodem do 62cm.

- místo pro přecházení - přes komunikaci v ulici Nová: zde končí úsek č. 1 a začíná úsek č. 2. Nový chodník povede podél komunikace v ulici Větrná. V km 0,065: stávající sjezd s dlážděným krytem sevřeným do obrubníků a jeden budoucí sjezd do areálu školy. Chodník sjezdu křížuje v rovině stávajícího terénu a po dokončení chodníku budou sjezdy opraveny tak, aby nedocházelo k hromadění povrchové vody na sjezdech. Plastiku bude nutno před vybudováním chodníku přesunout na vhodnější místo. Odvodnění komunikací zůstane zachováno stávající. Na začátku úseku č. 2: před zasypáním příkopu bude na dno umístěna drenážní trubka, příkop bude zkrácen o 35m. Drenážní trubka bude vyústěna do zkráceného příkopu. Bude nutno odstranit 4 stromy.
- Úsek č. 2 končí v místě křižovatky ulic Poštovní, Větrná a Školní. V ulici Školní povede chodník v místě stávajícího chodníku.
- Na začátku 3. úseku není stávající chodník - pouze plocha pro odstavení popelnic, v úseku km 0,036 - 0,100 je navržen parkovací pruh (podélná stání) s povrchem ze zámkové dlažby tl. 8cm barvy odlišné od barvy chodníků. Chodník povede v místě stávající zelené plochy. V km 0,123: zpomalovací práh lichoběžníkového tvaru (stávající a nebude nijak upravován). V koruně zpomalovacího prahu je přechod pro chodce a nové obrubníky budou v místě prahu sníženy na rovinu koruny zpomalovacího prahu. V km 0,135 je stávající připojení zadního vjezdu do areálu školy: chodník bude průběžný (jako u všech sjezdů). Podél stávajícího sjezdu (asfaltový kryt sevřený do obrubníků) bude odstraněn - včetně podkladních vrstev. Na sjezd budou připojeny 2 plochy pro odstavení vozidel skupiny 1. Plocha pro parkování je rozdělena na 2 části: nachází se zde topný kanál a kabely spol. Telefonica. Celkem zde vznikne plocha pro odstavení 7 vozidel. Zde bude též odstraněno 10 stromů. Stávající chodník má povrch z litého asfaltu - před vybudováním nové konstrukce bude stávající odstraněna. V blízkosti stávajícího zpomalovacího prahu je kryt z betonové dlažby cca 35m - bude též odstraněn. Součástí jsou: podélná parkovací stání a plocha pro kontejnery na začátku úseku č. 3.
- Úsek č. 4: navazuje na úsek č. 3 v místě křižovatky ulic Nová a Školní. Nový chodník povede v trase stávajícího. V blízkosti parkoviště u prodejny TESCO bude vybudováno nové místo pro přecházení. Bude použita nová reliéfní dlažba výrazně odlišné barvy.

II. Stanoví podmínky pro provedení stavby:

1. Stavba bude provedena podle projektové dokumentace ověřené ve stavebním řízení, kterou vypracoval Ing. Ivan Škulavík – autorizovaný inženýr pro dopravní stavby, ČKAIT 0300548; případné změny nesmí být provedeny bez předchozího povolení speciálního stavebního úřadu.
2. Stavebník oznámí speciálnímu stavebnímu úřadu termín zahájení stavby.
3. Stavebník oznámí speciálnímu stavebnímu úřadu tyto fáze výstavby pro kontrolní prohlídky stavby:
 - a) dle plánu kontrolních prohlídek stavby
4. Stavba bude dokončena do 31.12.2015.
5. Nejméně dva týdny předem ohlásit písemně datum zahájení zemních prací na adresu Karlovarského muzeum, Pod Jelením skokem 30, 360 01 Karlovy Vary - KLSAK@KVMUZ.CZ- Mgr. Jiří Klsák. Umožnit archeologický výzkum odbornému pracovníkovi určené organizace.
6. Případná úhrada nákladů záchranného archeologického výzkumu se řídí ustanovením §22 odst. 2 zák. č. 20/1987 Sb., o státní památkové péči, ve znění pozdějších změn a dodatků po předchozí dohodě s výše uvedeným archeologickým pracovištěm.
7. Před zahájením stavebních prací bude zajištěno vytyčení všech podzemních inženýrských sítí, křížení a souběhy budou provedeny v souladu v ČSN 73 6005, stavbou nesmí dojít k jejich poškození. Zemní práce smí být zahájeny až po řádném vytyčení podzemních inženýrských sítí za účasti jejich správců, které bude provedeno v předstihu a se správcem bude projednávána jejich ochrana před poškozením.
8. Při provádění stavby je nutno dodržovat předpisy týkající se bezpečnosti práce a technických zařízení, zejména vyhl. č. 591/2006 Sb., a dbát o ochranu zdraví osob na staveništi.
9. Při stavbě budou dodržena ustanovení vyhl. č. 268/2009 Sb., upravující požadavky na provádění staveb.

10. Stavba bude provedena stavebním podnikatelem, na základě výsledku výběrového řízení, který bude oprávněný výše uvedené stavební práce provádět a zodpovídá za odborné provedení. Stavebnímu úřadu bude před zahájením prací stavební podnikatel oznámen.
11. Stavební podnikatel je povinen vést o průběhu stavebních prací stavební deník obsahující náležitosti ve smyslu § 157 odst. 2 stavebního zákona.
12. Pozemky a prostory dotčené stavbou budou po jejím dokončení uvedeny do původního stavu a protokolárně předány vlastníkům nemovitostí. (V souvislosti s tímto požadavkem se stavebníkovi doporučuje zajistit stávající stav stavbou dotčených pozemků před zahájením stavebních prací pomocí fotodokumentace příp. videozáznamu).
13. Veškeré škody vzniklé stavbou uhradí a odstraní stavebník na vlastní náklady.
14. Provozem na stavbě nesmí docházet ke znečištění komunikace, chodníků a uličních vpustí od zanášení stavebním nebo jiným materiálem a k omezování vlastníků sousedních pozemků a nemovitostí. Při navážení stavebního materiálu pro stavbu zajistí stavebník průběžné čištění chodníků a komunikací, zamezí prašnosti.
15. S odpady z realizace stavby (odpadní obaly, stavební odpad, atd.) bude nakládáno v souladu s § 16 zákona č. 185/2001 Sb., o odpadech a o změně některých dalších zákonů.
16. Po dokončení stavby bude u Městského úřadu Sokolov - odboru stavebního a územního plánování podán návrh na vydání kolaudačního souhlasu a předloženy předepsané doklady, skutečné provedení stavby, stavební deník, předání pozemků dotčených stavbou, geometrické zaměření stavby-ověřené KÚ Sokolov.
17. Výkopové práce v ochranných pásmech budou prováděny ručně - s maximální opatrností.
18. Před zahájením stavby bude na viditelném místě u vstupu na staveništi umístěn štítek "Stavba povolena". Štítek musí být chráněn před povětrnostními vlivy, aby údaje na něm zůstaly čitelné a ponechán na místě do kolaudace stavby.
19. Stavební práce, při kterých by hluk překračoval hranici 50 dB, nesmí být prováděny v době od 21.00 hodin do 7.00 hodin a v době pracovního klidu.
20. Investor ve spolupráci se stavebním podnikatelem oznámí min. 14 dní před zahájením prací vlastníkům a nájemcům přilehlých nemovitostí zahájení zemních prací a postup, při kterých dojde k omezení příjezdů vozů pro zásobování a garážování. Během provádění stavebních prací musí být zajištěn bezpečný přístup do sousedních nemovitostí pro všechny vozy záchranných služeb.
21. Všechny výkopy a překopy musí mít řádné označení a osvětlení. Tam, kde se předpokládá pohyb osob, budou zřízeny můstky v šířce min. 1,3m.
22. Veškeré stavební práce, které budou probíhat v blízkosti kořenových soustav vzrostlých dřevin budou realizovány v souladu s normou ČSN 83 9061 (ČSN-DIN 18 920), a to zejména v oblasti ochrany kořenů před mechanickým poškozením, ochrany půdy před nadměrným zhutněním a ochrany kmenů a korun dřevin před poškozením.
23. Při zjištění nevidaného výskytu zvláště chráněných druhů živočichů či rostlin je stavebník povinen nález neprodleně oznámit příslušnému stavebnímu úřadu a orgánu ochrany přírody a zároveň učinit opatření nezbytná k tomu, aby nález nebyl poškozen nebo zničen, a práce v místě nálezu přerušit.
24. Součástí stavby je informační tabule s uvedením údajů o zhotoviteli, objednateli, projektantovi a osobách vykonávajících funkci technického a autorského dozoru. Zhotovitel je povinen tuto identifikační tabuli udržovat, na základě údajů předaných objednatelem, v aktuálním stavu.
25. Zařízení staveniště se povoluje jako stavba dočasná a bude tvořeno vlastní plochou výstavby a zabezpečeno proti vstupu nepovolaných osob.
26. Při realizaci stavby dojde k dotčení sítí společnosti Telefónica Czech Republic, a. s.:
 - Upozornit pracovníky, kteří budou provádět zemní práce na staveništi, aby v případě potřeby zjistili hloubkové uložení PVSEK příčnými sondami. Upozornit je také na možnou odchylku +/- 30 cm mezi skutečným uložení PVSEK a polohovými údaji ve výkresové dokumentaci. Dále je upozornit, aby ve vzdálenosti nejméně 1,5m od krajních vedení vyznačené trasy PVSEK nepoužívali žádných mechanizačních prostředků nebo nevhodného nářadí, a aby při provádění prací v těchto místech dbali nejvyšší opatrnosti.

Při zjištění zásadního rozporu mezi údaji v projektové dokumentaci a skutečností zastavit práce a věc oznámit zaměstnanci společnosti Telefónica Czech Republic, a. s., pověřeného ochranou sítě Miroslav Apolín (tel.: 606 754 992, 377 143 010, e-mail: miroslav.apolin@telefonica.com), (dále jen

"POS"). V prováděných pracích lze pokračovat až po projednání a schválení dalšího postupu, stanoveného POS.

- Při zjištění zásadního rozporu mezi údaji v projektové dokumentaci a skutečností zastavit práce a věc oznámit zaměstnanci společnosti Telefónica Czech Republic, a. s., pověřeného ochranou sítě Miroslav Apolín (tel.: 606 754 992, 377 143 010, e-mail: miroslav.apolin@telefonica.com), (dále jen "POS"). V prováděných pracích lze pokračovat až po projednání a schválení dalšího postupu, stanoveného POS.
- Při provádění zemních prací v blízkosti PVSEK postupovat tak, aby nedošlo ke změně hloubky uložení nebo prostorového uspořádání komunikační sítě. Odkryté vedení zabezpečit proti poškození, odcizení a prověšení.
- V místech, kde úložný kabel vystupuje ze země do budovy, rozváděče, na sloup apod. vykonávat zemní práce velmi opatrně kvůli ubývajícímu krytí nad PVSEK. Výkopové práce v blízkosti sloupů NVSEK provádět v takové vzdálenosti, aby nedošlo k narušení jejich stability (Nařízení vlády č. 591/2006 Sb., § 3 bod. b.1, příloha č. 3 kap. IV. čl. 3. a 4.).
- Dojde-li při provádění zemních prací k odkrytí PVSEK, vyzvat POS ke kontrole vedení před zakrytím. Zához lze provést až po následné kontrole.
- Pomocná zařízení (patníky, kontrolní měřicí objekty, označníky, nadložní lana, uzemňovací soustavy, podpěry, stožáry, střechy, konzoly apod.), které jsou součástí vedení, se nesmí ani dočasně využívat k jiným účelům, a takové zařízení nesmí být dotčena ani přemístěna.
- Trasu PVSEK mimo vozovku nesmí přejíždět vozidla nebo stavební mechanizace do doby, než bude vedení zabezpečeno proti mechanickému poškození. Způsob mechanické ochrany trasy PVSEK projednat s POS. Při přepravě vysokého nákladu nebo mechanizace pod trasou NVSEK respektovat výšku vedení nad zemí.
- Manipulační a skladové plochy zřizovat mimo trasu kabelů a v takové vzdálenosti od NVSEK, aby se při výkonu prací v těchto prostorách nemohly osoby ani mechanizace přiblížit k vedení na vzdálenost menší než 1m (čl. 275, ČSN 34 2100).
- Povinnost obrátit se na POS v průběhu stavby, a to ve všech případech, kdyby i nad rámec již vydaných podmínek mohlo dojít ke střetu stavby se SEK.
- Každé zjištěné, nebo způsobené poškození, případně odcizení vedení SEK neprodleně oznámit Poruchové službě společnosti Telefónica Czech Republic, a. s., na telefonní číslo: 800 184 084.
- Při jakékoliv činnosti v blízkosti vedení SEK je stavebník, nebo jím pověřená třetí osoba, povinen respektovat ochranné pásmo SEK tak, aby nedošlo k poškození nebo zamezení přístupu k SEK.
- Na trasách PVSEK do vzdálenosti 1,5m od krajního vedení trasy nesmí stavebník, nebo jím pověřená třetí osoba, provádět žádné terénní úpravy. Nad trasami SEK musí nechat volný prostor.
- Stavebník, nebo jím pověřená třetí osoba, není oprávněn na trase PVSEK (včetně ochranného pásma) jakkoliv měnit niveletu terénu, vysazovat trvalé porosty ani měnit rozsah a konstrukci zpevněných ploch (např. komunikací, parkovišť, vjezdů aj.).
- Stavebník, nebo jím pověřená třetí osoba, je povinen výkopové práce v blízkosti sloupů NVSEK provádět v takové vzdálenosti, aby nedošlo k narušení jejich stability, to vše za dodržení platných právních předpisů, technických a odborných norem (včetně doporučených), správné praxi v oboru stavebnictví a technologických postupů.
- Při přepravě vysokého nákladu nebo mechanizace pod trasou NVSEK je stavebník, nebo jím pověřená třetí osoba, povinen respektovat výšku vedení nad zemí, případně potřebnou změnu výšky vedení projednat s POS.
- Stavebník, nebo jím pověřená třetí osoba, je povinen manipulační a skladové plochy zřizovat v takové vzdálenosti od NVSEK, aby činnosti na/v manipulačních a skladových plochách nemohly být vykonávány ve vzdálenosti menší než 1m od NVSEK.
- Stavebník, nebo jím pověřená třetí osoba, není oprávněn užívat, přemísťovat a odstraňovat technologické, ochranné a pomocné prvky SEK.
- Při provádění zemních prací v blízkosti PVSEK postupovat tak, aby nedošlo ke změně hloubky uložení nebo prostorového uspořádání komunikační sítě. Odkryté vedení zabezpečit proti poškození, odcizení a prověšení.
- V místech, kde úložný kabel vystupuje ze země do budovy, rozváděče, na sloup apod. vykonávat zemní práce velmi opatrně kvůli ubývajícímu krytí nad PVSEK. Výkopové práce v blízkosti sloupů

NVSEK provádět v takové vzdálenosti, aby nedošlo k narušení jejich stability (Nařízení vlády č. 591/2006 Sb., § 3 bod. b.1, příloha č. 3 kap. IV. čl. 3. a 4.).

- Dojde-li při provádění zemních prací k odkrytí PVSEK, vyzvat POS ke kontrole vedení před zakrytím. Zához lze provést až po následné kontrole.
- Pomocná zařízení (patníky, kontrolní měřicí objekty, označníky, nadložní lana, uzemňovací soustavy, podpěry, stožáry, střešníky, konzoly apod.), které jsou součástí vedení, se nesmí ani dočasně využívat k jiným účelům, a takové zařízení nesmí být dotčena ani přemístěna.
- Trasu PVSEK mimo vozovku nesmí přejíždět vozidly nebo stavební mechanizací do doby, než bude vedení zabezpečeno proti mechanickému poškození. Způsob mechanické ochrany trasy PVSEK projednat s POS. Při přepravě vysokého nákladu nebo mechanizace pod trasou NVSEK respektovat výšku vedení nad zemí.
- Manipulační a skladové plochy zřizovat mimo trasu kabelů a v takové vzdálenosti od NVSEK, aby se při výkonu prací v těchto prostorách nemohly osoby ani mechanizace přiblížit k vedení na vzdálenost menší než 1m (čl. 275, ČSN 34 2100).
- Povinnost obrátit se na POS v průběhu stavby, a to ve všech případech, kdyby i nad rámec již vydaných podmínek mohlo dojít ke střetu stavby se SEK.
- Každé zjištěné, nebo způsobené poškození, případně odcizení vedení SEK neprodleně oznámit Poruchové službě společnosti Telefónica Czech Republic, a. s., na telefonní číslo: 800 184 084.
- Při činnostech v blízkosti vedení respektovat ochranná pásma NVSEK tak, aby nedošlo k zamezení přístupu k vedení (např. umístěním pomocných zařízení, zřízením dočasné stavby aj.). Manipulační a skladové plochy zřizovat v takové vzdálenosti od NVSEK, aby při vykonávání prací v těchto prostorách se nemohly osoby ani mechanizace přiblížit na vzdálenost menší než 1m. Hořlavé látky (dříví, slámu aj.) skladovat nejméně 3m od trasy NVSEK.
- Výkopové práce v blízkosti sloupů NVSEK provádět v takové vzdálenosti, aby nedošlo k narušení jejich stability. Pomocná zařízení (patníky, stožáry, konzoly, střešníky, skříňové rozváděče, uzemňovací soustavy, apod.), které jsou součástí vedení, ani dočasně využívat k jiným účelům, a taková zařízení nepřemísťovat ani jakkoliv jinak s nimi manipulovat.
- Při přepravě vysokého nákladu nebo mechanizace pod trasou NVSEK respektovat výšku vedení nad zemí. Potřebnou změnu projednat se zaměstnancem společnosti Telefónica Czech Republic, a.s., pověřeným ochranou sítě.

Obrátit se na zaměstnance společnosti Telefónica Czech Republic, a.s., pověřeného ochranou sítě (dále jen "POS") Miroslav Apolín (tel.: 606 754 992, 377 143 010, e-mail: miroslav.apolin@telefonica.com), (dále jen "POS") v každé situaci, kdy hrozí poškození vedení SEK, případně kolize stavby s NVSEK. V prováděných pracích lze pokračovat až po projednání a schválení dalšího postupu, stanoveného POS. Každé způsobené, nebo zjištěné poškození nebo odcizení vedení SEK neprodleně oznámit Poruchové službě společnosti Telefónica Czech Republic, a.s., na telefonní číslo 800 184 084.

- Při zjištění zásadního rozporu mezi údaji v projektové dokumentaci a skutečností zastavit práce a věc oznámit zaměstnanci společnosti Telefónica Czech Republic, a. s., pověřeného ochranou sítě Miroslav Apolín (tel.: 606 754 992, 377 143 010, e-mail: miroslav.apolin@telefonica.com), (dále jen "POS"). V prováděných pracích lze pokračovat až po projednání a schválení dalšího postupu, stanoveného POS.
- Při provádění zemních prací v blízkosti PVSEK postupovat tak, aby nedošlo ke změně hloubky uložení nebo prostorového uspořádání komunikační sítě. Odkryté vedení zabezpečit proti poškození, odcizení a prověšení.
- V místech, kde úložný kabel vystupuje ze země do budovy, rozváděče, na sloup apod. vykonávat zemní práce velmi opatrně kvůli ubývajcímu krytí nad PVSEK. Výkopové práce v blízkosti sloupů NVSEK provádět v takové vzdálenosti, aby nedošlo k narušení jejich stability (Nařízení vlády č. 591/2006 Sb., § 3 bod. b.1, příloha č. 3 kap. IV. čl. 3. a 4.).
- Dojde-li při provádění zemních prací k odkrytí PVSEK, vyzvat POS ke kontrole vedení před zakrytím. Zához lze provést až po následné kontrole.
- Pomocná zařízení (patníky, kontrolní měřicí objekty, označníky, nadložní lana, uzemňovací soustavy, podpěry, stožáry, střešníky, konzoly apod.), které jsou součástí vedení, se nesmí ani dočasně využívat k jiným účelům, a takové zařízení nesmí být dotčena ani přemístěna.

- Trasu PVSEK mimo vozovku nesmí přejíždět vozidly nebo stavební mechanizací do doby, než bude vedení zabezpečeno proti mechanickému poškození. Způsob mechanické ochrany trasy PVSEK projednat s POS. Při přepravě vysokého nákladu nebo mechanizace pod trasou NVSEK respektovat výšku vedení nad zemí.
 - Manipulační a skladové plochy zřizovat mimo trasu kabelů a v takové vzdálenosti od NVSEK, aby se při výkonu prací v těchto prostorách nemohly osoby ani mechanizace přiblížit k vedení na vzdálenost menší než 1m (čl. 275, ČSN 34 2100).
 - Povinnost obrátit se na POS v průběhu stavby, a to ve všech případech, kdyby i nad rámec již vydaných podmínek mohlo dojít ke střetu stavby se SEK.
 - Každé zjištěné, nebo způsobené poškození, případně odcizení vedení SEK neprodleně oznámit Poruchové službě společnosti Telefónica Czech Republic, a. s., na telefonní číslo: 800 184 084.
 - Při jakékoliv činnosti v blízkosti vedení SEK je stavebník, nebo jím pověřená třetí osoba, povinen respektovat ochranné pásmo SEK tak, aby nedošlo k poškození nebo zamezení přístupu k SEK.
 - Na trasách PVSEK do vzdálenosti 1,5m od krajního vedení trasy nesmí stavebník, nebo jím pověřená třetí osoba, provádět žádné terénní úpravy. Nad trasami SEK musí nechat volný prostor.
 - Stavebník, nebo jím pověřená třetí osoba, není oprávněn na trase PVSEK (včetně ochranného pásma) jakkoliv měnit niveletu terénu, vysazovat trvalé porosty ani měnit rozsah a konstrukci zpevněných ploch (např. komunikací, parkovišť, vjezdů aj.).
 - Stavebník, nebo jím pověřená třetí osoba, je povinen výkopové práce v blízkosti sloupů NVSEK provádět v takové vzdálenosti, aby nedošlo k narušení jejich stability, to vše za dodržení platných právních předpisů, technických a odborných norem (včetně doporučených), správné praxi v oboru stavebnictví a technologických postupů.
 - Při přepravě vysokého nákladu nebo mechanizace pod trasou NVSEK je stavebník, nebo jím pověřená třetí osoba, povinen respektovat výšku vedení nad zemí, případně potřebnou změnu výšky vedení projednat s POS.
 - Stavebník, nebo jím pověřená třetí osoba, je povinen manipulační a skladové plochy zřizovat v takové vzdálenosti od NVSEK, aby činnosti na/v manipulačních a skladových plochách nemohly být vykonávány ve vzdálenosti menší než 1m od NVSEK.
 - Stavebník, nebo jím pověřená třetí osoba, není oprávněn užívat, přemísťovat a odstraňovat technologické, ochranné a pomocné prvky SEK.
27. Při realizaci stavby dojde k dotčení sítí společnosti Vodárny a kanalizace Karlovy Vary, a. s.:
- Respektovat ochranné pásmo vodovodu a kanalizace, které je min. 1,5m od líce potrubí na obě strany (u potrubí do prům. 500mm) a min. 2,5m od líce potrubí na obě strany (u potrubí nad prům. 500mm). U potrubí o průměru nad 200mm včetně, jejichž dno je uloženo v hloubce větší než 2,5m pod upraveným povrchem, se vzdálenosti od vnějšího líce zvyšují o 1,0m.
 - Před zahájením prací bude stávající vodovodní a kanalizační zařízení v místě stavby vytyčeno pracovníky příslušných provozů.
 - Zahájení prací bude oznámeno na provozu vodovodů Chodov (p. Půta, tel.: 359 010 671) a kanalizací (p. Dietl, tel.: 602 835 474) a bude postupováno dle jejich požadavků.
 - Při realizaci stavby nesmí dojít k výrazným změnám v krytí stávajících inženýrských sítí.
 - Veškeré poklopy na zařízení výše uvedené společnosti budou upraveny na novou niveletu terénu.
 - Případné umístění obrubníků musí být mimo kanalizační šachty.
 - Drenážní vody nebudou svedeny do jednotné kanalizace.
28. Při realizaci stavby dojde k dotčení sítí společnosti RWE Distribuční služby s.r.o.:
- Pracovníci provádějící stavební činnosti budou prokazatelně seznámeni s polohou plynárenského zařízení, rozsahem ochranného pásma a vydanými podmínkami.
 - Před zahájením stavební činnosti v ochranném pásmu plynárenského zařízení provést vytyčení plynárenského zařízení. Bez vytyčení a přesného určení uložení plynárenského zařízení nesmí být stavební činnosti zahájeny. O provedeném vytyčení bude sepsán protokol.
 - Při provádění stavební činnosti v ochranném pásmu plynárenského zařízení učinit taková opatření, aby nedošlo k poškození plynárenského zařízení nebo ovlivnění jeho bezpečnosti a spolehlivosti provozu. Nebude použito nevhodného nářadí, zemina bude těžena pouze ručně bez použití pneumatických, elektrických, bateriových a motorových nářadí.

- Odkryté plynárenské zařízení bude v průběhu nebo při přerušení stavební činnosti řádně zabezpečeno proti jeho poškození.
 - V případě použití bezvýkopových technologií (např. protlaku) bude před zahájením stavební činnosti provedeno obnažení plynárenského zařízení v místě křížení.
 - Každé i sebemenší poškození plynárenského zařízení (vč. izolace, signalizačního vodiče, výstražné fólie atd.) na telefon 1239.
 - Před provedením zásypu výkopu v ochranném pásmu plynárenského zařízení bude provedena kontrola dodržení podmínek stanovených pro stavební činnosti v ochranném pásmu plynárenského zařízení a kontrola plynárenského zařízení. Povinnost kontroly se vztahuje i na plynárenská zařízení která nebyla odhalena. O provedené kontrole bude sepsán protokol. Bez provedené kontroly nesmí být plynovodní zařízení zasypáno.
 - Plynárenské zařízení bude před zásypem výkopu řádně podsypáno a obsypáno těžkým pískem, zhutněno a bude osazena výstražná fólie žluté barvy.
 - Neprodleně po skončení stavební činnosti budou řádně osazeny všechny poklopy a nadzemní prvky plynárenského zařízení.
 - Poklopy uzávěrů a ostatních armatur na plynárenském zařízení vč. hlavních uzávěrů plynu (HUP) na odběrném plynovém zařízení udržovat stále přístupné a funkční po celou dobu trvání stavební činnosti.
 - Případné zřizování staveniště, skladování materiálů, stavebních strojů apod. bude realizováno mimo ochranné pásmo plynárenského zařízení.
 - Bude zachována hloubka uložení plynárenského zařízení.
 - Při použití nákladních vozidel, stavebních strojů a mechanismů zabezpečit případný přejezd přes plynárenské zařízení uložení panelů v místě přejezdu plynárenského zařízení.
 - Je zakázána výsadba trvalých porostů (stromy všech druhů) ve volném pruhu o min. šířce 2m na obě strany od půdorysu plynovodu, které v průběhu vegetace dosáhnou takového vzrůstu, který může zapříčinit vývrát dřeviny a tím ohrozit plynovod nebo jiné plynárenské zařízení nebo jejich kořenový systém přesáhne větší hloubku než 20cm nad povrch plynovodu.
29. Při realizaci stavby dojde k dotčení sítí společnosti ČEZ Distribuce, a. s.:
- Požádat o souhlas s činností v ochranném pásmu.
 - Bude-li muset být zařízení v majetku ČEZ Distribuce, a. s. přeloženo, bude požádáno o přeložku distribučního zařízení dle zákona 458/2000 Sb.
 - Stavbou nesmí být dotčeno ani poškozeno venkovní či kabelové vedení a nesmí dojít k omezení přístupu k zařízení v majetku ČEZ Distribuce, a. s.
 - Zemními nebo udržovacími pracemi nesmí dojít ke změně hloubky uložení podzemního zařízení.
 - V případě obnažení kabelu(ů) během stavby je potřeba zajistit jejich mechanickou ochranu.
 - Před záhozem trasy obnovit původní uložení, zhutnění zásypem prosívanou zeminou. Pověřený zástupce ČEZ Distribuční služby a. s., provede kontrolu uložení a potvrdí ukončení prací zápisem do stavebního deníku a 1x kopii zápisu předá do PD.
 - Pokud se po trase kabelu(ů) bude pohybovat těžká technika nad 6t, je zapotřebí zajistit odpovídající ochranu trasy např. panely, apod.
 - Na trase podzemního vedení nesmí být složiště materiálu a zřizováno staveniště.
 - Výkopové práce do vzdálenosti 1 metr od osy (krajního) kabelu musí být prováděny ručně. V případě provedení sond (ručně) může být tato vzdálenost snížena na 0,5 metru.
 - Stavební podnikatel musí oznámit příslušnému provoznímu útvaru ČEZ Distribuce, a. s. zahájení prací minimálně 3 pracovní dny předem.
 - Při potřebě přejíždění trasy podzemních vedení vozidly nebo mechanismy je potřeba po dohodě s provozovatelem provést dodatečnou ochranu proti mechanickému poškození.
 - Je zakázáno manipulovat s obnaženými kabely pod napětím. Odkryté kabely musí být za vypnutého stavu řádně vyvěšeny, chráněny proti poškození a označeny výstražnou tabulkou dle ČSN 34 3510.
 - Před záhozem kabelové trasy musí být provozovatel kabelu (příslušný útvar ČEZ Distribuce, a. s.) vyzván ke kontrole uložení.

- Při záhozu musí být zeminy pod kabely řádně udusána, kabely zapískovány a provedeno krytí proti mechanickému poškození.
 - Bez předchozího souhlasu je zakázáno snižovat nebo zvyšovat vrstvu zeminy nad kabelem.
 - Každé poškození zařízení ČEZ Distribuce, a. s. musí být okamžitě nahlášeno příslušnému provoznímu útvaru (v mimopracovní době případně na dispečerské pracoviště nebo na tel. 840 840 840 - zákaznická linka).
 - Ukončení stavby musí být neprodleně ohlášeno příslušnému provoznímu útvaru.
 - Jeřáby a jim podobná zařízení musí být umístěny tak, aby v kterékoli poloze byly všechny jejich části mimo ochranné pásmo vedení a musí být zamezeno vymrštění lana.
 - Zakaz stavět budovy nebo jiné objekty v ochranných pásmech nadzemních vedení vysokého napětí.
 - Zakaz provádět veškeré pozemní práce, při kterých by byla narušena stabilita podpěrných bodů - sloupů nebo stožárů.
 - Zakaz upevňovat antény, reklamy, ukazatele apod. pod, přes, nebo přímo na stožáry elektrického vedení.
 - Stavební podnikatel musí prokazatelně seznámit své pracovníky, jichž se to týká s ČSN EN50110-1.
 - Pokud není možné dodržet předcházející body, je možné požádat příslušný provozní útvar provozovatele o další řešení / zajištění odborného dohledu pracovníka s elektrotechnickou kvalifikací dle vyhl.č.50/78 Sb., vypnutí a zajištění zařízení, zaizolování živých částí /.
 - Zakaz provádět výkopové práce ohrožující zaústění podzemních vedení vysokého a nízkého napětí nebo stabilitu stavební části el. stanice.
 - Zakaz skladovat či umisťovat předměty bránící přístupu do elektrické stanice nebo k rozvaděčům vysokého nebo nízkého napětí.
 - Zakaz umisťovat antény, reklamy, ukazatele apod.
 - Zakaz zřizovat oplocení, které by znemožnilo obsluhu el. stanice.
 - V případě požadavku na vypnutí zařízení po nezbytnou dobu provádění prací je nutné požádat min.25 dní před požadovaným termínem. V případě vedení nízkého napětí je možné též požádat o zaizolování části vedení.
 - Veškerá činnost v ochranném pásmu zařízení distribuční soustavy musí být oznámena jeho provozovateli ČEZ Distribuční služby s.r.o. tel.: 840 840 840.
 - V přímé souvislosti s činnostmi nedojde k ohrožení života, zdraví nebo bezpečnosti osob.
 - Činností nebude ohrožena bezpečnost a spolehlivost provozu distribuční soustavy. U zemních prací je potřeba zejména dbát u nadzemního vedení na dodržení dostatečných vzdáleností od opěrných bodů, aby nedošlo k porušení jejich stability.
30. Při realizaci stavby dojde k dotčení sítí Technických služeb Horní Slavkov s.r.o.:
- Vytyčení sítí bude provedeno za účasti pracovníka výše uvedené společnosti.
 - Případné přeložky jednotlivých stožárů budou řešeny až při samotné výstavbě chodníků.
31. Při realizaci stavby dojde k dotčení sítí společnosti Sokolovská uhelná, právní nástupce, a. s.:
- V zájmovém území stavby se nacházejí trasy zařízení rozvodů tepla. Správcem zařízení je divize Zpracování, sekce Hlavní inženýr, provoz externích teplofikací. Kontaktní osobou správce je Bc. Dušan Matoušek, tel.: 352 46 5029.

Účastníci řízení podle § 27 odst. 1 písm. a) zákona č. 500/2004 Sb. (správní řád) jsou v řízení o žádosti žadatel a další dotčené osoby, na které se pro společenství práv nebo povinností s žadatelem musí vztahovat rozhodnutí správního orgánu:

Město Horní Slavkov, EDEN Development, a.s.,

Odůvodnění:

Dne 24.01.2014 podal stavebník žádost o vydání stavebního povolení na výše uvedenou stavbu, uvedeným dnem bylo zahájeno stavební řízení.

Územní rozhodnutí o umístění stavby bylo vydáno dne 4. 8. 2009 pod č.j. SÚ/734/09/VB/R – PM 2. 9. 2009; rozhodnutí o prodloužení platnosti územního rozhodnutí ze dne 26. 08. 2011 pod č. j. 3015/2011/HS/OVŽP-3 – PM 27. 9. 2011; rozhodnutí o prodloužení platnosti územního rozhodnutí ze dne 3. 9. 2013 pod č. j. 2393/2013/HS/OVŽP-5 – PM 25. 9. 2013.

Speciální stavební úřad oznámil dne 28.01.2014 zahájení stavebního řízení známým účastníkům řízení a dotčeným orgánům. Speciální stavební úřad podle ustanovení § 112 odst. 2 stavebního zákona upustil od ohledání na místě a ústního jednání, protože mu poměry staveniště byly dobře známy a žádost poskytovala dostatečné podklady pro posouzení stavby, a stanovil, že ve lhůtě do 24.02.2014 mohou účastníci řízení uplatnit své námitky a dotčené orgány svá stanoviska.

Popis stavby:

- stavební úpravy začínají u prodejny TESCO - v místě stávajícího přechodu pro chodce.
- úprava stávajícího přechodu: varovný a signální pás a vodící linie (záhonový obrubník).
- před prodejnou TESCO: na stávající plochu bude připojen nový chodník šířky 2,00m s povrchem ze zámkové dlažby tl. 8cm.
- úsek č. 1: navržen v zelené ploše, sklon nebude v žádném místě převyšovat hodnotu 8,33%. Na konci úseku č. 1 chodník přechází přes komunikaci v ulici Nová. Nové místo pro přecházení. Nachází se zde stávající silniční příkop: v místě chodníku bude zatrubněn - propustek z korugované trubky DN 400 (Sn16), čela budou tvořit seříznuté hrany trubky, nátoková a výtoková část bude obložena kamennou rovnatinou uloženou do betonu. Před a za propustkem bude stávající příkop prohlouben, vyčištěn a tvarově upraven. V místech stávajících a budoucích sjezdů na přilehlé pozemky bude chodník průběžný (nebude přerušen), po položení obrubníků a krytu chodníku budou sjezdy opraveny tak, aby nedocházelo k hromadění povrchové vody v blízkosti nového chodníku. Před zahájením stavby budou odstraněny křoviny na ploše 185m² a srůst stromů s obvodem do 62cm.
- místo pro přecházení - přes komunikaci v ulici Nová: zde končí úsek č. 1 a začíná úsek č. 2. Nový chodník povede podél komunikace v ulici Větrná. V km 0,065: stávající sjezd s dlážděným krytem sevřeným do obrubníků a jeden budoucí sjezd do areálu školy. Chodník sjezdy křižuje v rovině stávajícího terénu a po dokončení chodníku budou sjezdy opraveny tak, aby nedocházelo k hromadění povrchové vody na sjezdech. Plastiku bude nutno před vybudováním chodníku přesunout na vhodnější místo. Odvodnění komunikací zůstane zachováno stávající. Na začátku úseku č. 2: před zasypáním příkopu bude na dno umístěna drenážní trubka, příkop bude zkrácen o 35m. Drenážní trubka bude vyústěna do zkráceného příkopu. Bude nutno odstranit 4 stromy.
- Úsek č. 2 končí v místě křižovatky ulic Poštovní, Větrná a Školní. V ulici Školní povede chodník v místě stávajícího chodníku.
- Na začátku 3. úseku není stávající chodník - pouze plocha pro odstavení popelnic, v úseku km 0,036 - 0,100 je navržen parkovací pruh (podélná stání) s povrchem ze zámkové dlažby tl. 8cm barvy odlišné od barvy chodníků. Chodník povede v místě stávající zelené plochy. V km 0,123: zpomalovací práh lichoběžníkového tvaru (stávající a nebude nijak upravován). V koruně zpomalovacího prahu je přechod pro chodce a nové obrubníky budou v místě prahu sníženy na rovinu koruny zpomalovacího prahu. V km 0,135 je stávající připojení zadního vjezdu do areálu školy: chodník bude průběžný (jako u všech sjezdů). Podél stávajícího sjezdu (asfaltový kryt sevřený do obrubníků) bude odstraněn - včetně podkladních vrstev. Na sjezd budou připojeny 2 plochy pro odstavení vozidel skupiny 1. Plocha pro parkování je rozdělena na 2 části: nachází se zde topný kanál a kabely spol. Telefonica. Celkem zde vznikne plocha pro odstavení 7 vozidel. Zde bude též odstraněno 10 stromů. Stávající chodník má povrch z litého asfaltu - před vybudováním nové konstrukce bude stávající odstraněna. V blízkosti stávajícího zpomalovacího prahu je kryt z betonové dlažby cca 35m - bude též odstraněn. Součástí jsou: podélná parkovací stání a plocha pro kontejnery na začátku úseku č. 3.
- Úsek č. 4: navazuje na úsek č. 3 v místě křižovatky ulic Nová a Školní. Nový chodník povede v trase stávajícího. V blízkosti parkoviště u prodejny TESCO bude vybudováno nové místo pro přecházení. Bude použita nová reliéfní dlažba výrazně odlišné barvy.

V současné době se chodci pohybují v ulici Nová a Větrná po vozovce komunikace. Stávající chodník je pouze v ulici Školní a části ulice Nová. Celá trasa chodníku začíná u prodejny TESCO v místě stávajícího přechodu. Stávající přechod bude upraven – zejména varovný a signální pás a vodící linie (záhonový obrubník). Na plochu před prodejnou bude připojen nový chodník šířky 2,00m. Chodník bude mít kryt z betonové dlažby tl. 80mm uložené na nestmelených podkladních vrstvách (2 vrstvy). Úsek č. 1 je navržen v zelené ploše, která je široká cca 15m a z části slouží pro odvedení povrchové vody z komunikace v ulici Nová (silniční příkop). Přes plochu vedou příjezdové cesty k rodinným domkům – 5 stávajících a 1 budoucí. Ve stávající zelené ploše se nachází nadzemní vedení (Telefónica) a podzemní vedení sítí (RWE, ČEZ Distribuce, Telefónica) – téměř celá plocha. Proto bude nutné před zahájením stavebních prací provést částečnou přeložku IS a částečnou ochranu IS. Na konci úseku č. 1 chodník přechází přes komunikaci v ulici Nová. Chodci budou přes komunikaci přecházet pomocí nového místa pro přecházení. V místě připojení chodníku na komunikaci v ulici Nová se nachází stávající silniční příkop. Příkop bude v místě chodníku zatrubněn. Propustek bude z plastové korugované trubky DN 400 (Sn16). Čela propustku budou tvořit seříznuté hrany trubky (1:2) a nátoková a výtoková část bude obložena kamennou rovinaninou uloženou do betonu. Před položením trubky bude stávající příkop prohlouben a sklonově upraven. Před a za propustkem bude stávající příkop prohlouben, vyčištěn a tvarově upraven. V místech stávajících a budoucích sjezdů na přilehlé pozemky bude chodník průběžný (nebude přerušen). Stávající kryt sjezdů bude rozebrán (dlažba), resp. Zaříznut (asfalt, beton) v šířce cca 25cm od hrany obrubníku. Po položení obrubníků a krytu chodníku budou sjezdy opraveny tak, aby nedocházelo k hromadění povrchové vody v blízkosti nového chodníku. Před zahájením stavby budou odstraněny křoviny o ploše 185m² a srůst 12 stromů s obvodem do 62cm. V místě místa pro přecházení (přes komunikaci v ulici Nová u křižovatky s ulicí Větrná) je úsek č. 1 ukončen a začíná zde úsek č. 2. Chodník bude veden podél komunikace v ulici Větrná. V km 0,065 je stávající sjezd s dlážděným krytem sevřeným do obrubníků a 1 budoucí sjezd do areálu školy. Chodník sjezdy opět křížuje v rovině stávajícího terénu a po dokončení chodníku, který bude přes sjezdy průběžný (sjezdy nebudou chodník přerušovat), budou sjezdy opraveny tak, aby nedocházelo k hromadění povrchové vody na sjezdech. V zelené ploše je kamenná plastika, kterou bude nutno před vybudováním chodníku přesunout do vhodnějšího místa. Odvodnění komunikace v ulici Větrná bude zachováno stávající. Povrchová voda je odváděna do přilehlých zelených ploch. Pouze v místě začátku úseku č. 2 začíná také silniční příkop – tento příkop bude přesypán konstrukcí chodníku. Před zasypáním příkopu bude na dno umístěna drenážní trubka zlepšující odvádění vody z blízkosti komunikace a chodníku. Stávající příkop bude zkrácen o 35m. Drenážní trubka bude vy)stěna do zkráceného příkopu. Také v úseku č. 2 bude nutno odstranit 4 stromy. Bude realizována náhradní výsadba. V místě křižovatky ulic Poštovní a Větrná a Školní bude úsek č. 2 ukončen. Chodník je v ulici Školní veden v místě stávajícího chodníku. Pouze na začátku úseku č. 3 není stávající chodník – pouze plocha pro odstavení popelnic a v úseku km 0,036 – 0,100 je v místě stávajícího chodníku navržen parkovací pruh (podélná stání). Chodník bude tedy veden v místě stávající zelené plochy. Také zde bude nutná přeložka IS – před zahájením stavebních prací. Parkovací pruh bude s krytem z betonové dlažby tl. 80mm odlišné od barvy chodníku. Kryt parkovacího pruhu bude uložen také na nestmelených podkladních vrstvách. V km 0,123 je na komunikaci stávající zpomalovací práh široký, lichoběžníkového tvaru, který nebude stavbou upravován. V koruně zpomalovacího prahu je přechod pro chodce a nové obrubníky budou v místě prahu sníženy na rovinu koruny zpomalovacího prahu. V km 0,135 je stávající připojení zadního vjezdu do areálu školy. Také v tomto místě je chodník navržen jako průběžný (jako u všech sjezdů). Podél stávajícího sjezdu (asfaltový kryt sevřený do obrubníků). Bude odstraněn – včetně podkladních vrstev. Na sjezd budou připojeny 2 plochy pro odstavení vozidel skupiny 1. V této lokalitě se nachází topný kanál a kabely. Proto je plocha pro parkování rozdělena na 2 plochy tak, aby nebylo nutno řešit ochranu kabelů a kanálu. Celkem vznikne plocha pro odstavení 7 vozidel skupiny 1. Parkovací plochy budou prodlouženy (za parkujícím vozidlem 6m pro pohodlné najetí do stání). V tomto místě bude odstraněno 10 topolů a 2 smrky. Stávající chodník má kryt z litého asfaltu uloženém na podkladovém betonu. Před vybudováním nové konstrukce bude stávající betonová vrstva odstraněna. V blízkosti stávajícího zpomalovacího prahu je kryt z betonové dlažby cca 35m, který bude také odstraněn. Součástí stavby chodníků jsou pouze podélná parkovací stání a plocha pro kontejnery na začátku úseku č. 3. Tato plocha musí být vybudována nová vzhledem ke skutečnosti, že stávající plocha bude zrušena při budování chodníku. Úsek č. 3 navazuje na úsek č. 3 v místě křižovatky ulic Nová a Školní. V tomto místě je stávající chodník s dlážděným krytem (v ulici Školní z velké části s krytem z litého asfaltu). Nový chodník je veden v rovině stávajícího chodníku se stejným směrovým vedením. Pouze v blízkosti stávajícího parkoviště u prodejny TESCO bude vybudováno nové místo pro přecházení. Stávající místo pro přecházení u prodejny TESCO bude upraveno do tvaru požadovaného ČSN a vyhláškou. Bude použita nová reliéfní dlažba výrazně odlišné

barvy. Vodící linii na chodníku bude tvořit záhonový obrubník (mezi chodníkem a zelenou plochu), jehož horní hrana bude převýšena min. o 6cm. Vodící linie bude vybudována v celé délce chodníku, pouze v místě sjezdů a vstupů bude obrubník vynechán. Vzhledem k délce přerušení vodící linie (max. 7m) není navržena umělá vodící linie. V rámci stavby budou položeny nové betonové obrubníky – uložené do betonu s boční opěrrou. Stavebník doložil vyjádření všech správců inženýrských sítí nacházejících se v zájmovém území stavby – zapracovány do podmínek č. 26-31 výroku rozhodnutí, dále doložil vyjádření a kladná stanoviska dotčených orgánů státní správy k povolované stavbě. Při zjištění nevídaného výskytu zvláště chráněných druhů živočichů či rostlin je stavebník povinen nález neprodleně oznámit příslušnému stavebnímu úřadu a orgánu ochrany přírody a zároveň učinit opatření nezbytná k tomu, aby nález nebyl poškozen nebo zničen, a práce v místě nálezů přerušit. Nejméně dva týdny předem bude ohlášeno písemně datum zahájení zemních prací na adresu Karlovarské muzeum, Pod Jelením skokem 30, 360 01 Karlovy Vary - KLSAK@KVMUZ.CZ- Mgr. Jiří Klsák a umožněn archeologický výzkum odbornému pracovníkovi určené organizace. Případná úhrada nákladů záchranného archeologického výzkumu se řídí ustanovením §22 odst. 2 zák. č. 20/1987 Sb., o státní památkové péči, ve znění pozdějších změn a dodatků po předchozí dohodě s výše uvedeným archeologickým pracovištěm.

Speciální stavební úřad v provedeném stavebním řízení přezkoumal předloženou žádost z hledisek uvedených v § 111 stavebního zákona, projednal ji s účastníky řízení a s dotčenými orgány a zjistil, že jejím uskutečněním nebo užíváním nejsou ohroženy zájmy chráněné stavebním zákonem, předpisy vydanými k jeho provedení a zvláštními předpisy.

Projektová dokumentace stavby splňuje obecné technické požadavky na stavby a podmínky územního rozhodnutí o umístění stavby. Speciální stavební úřad v průběhu řízení neshledal důvody, které by bránily povolení stavby.

K řízení bylo doloženo:

- Plán kontrolních prohlídek stavby, ze dne 09. 01. 2014;
- Kopie dokladu o zaplacení správního poplatku, ze dne 03. 03. 2014;
- Městský úřad Horní Slavkov, Odbor výstavby a životního prostředí, Souhlas podle §15 odst. 2 SZ, č. j. 125/2014/HS/OVŽP-3, ze dne 16. 1. 2014;
- Kopie smlouvy o právu provést stavbu uzavřené mezi: Městem Horní Slavkov a EDEN Development, a. s., ze dne 2. 6. 2011;
- Vodárny a kanalizace, a. s., Vyjádření k DSP, č. j. 10647/220/13/Bu-17, ze dne 1. 11. 2013;
- Městský úřad Horní Slavkov, Odbor výstavby a životního prostředí, Rozhodnutí – prodloužení platnosti ÚR, č. j. 2393/2013/HS/OVŽP-5, ze dne 3. 9. 2013;
- Městský úřad Horní Slavkov, Odbor výstavby a životního prostředí, Rozhodnutí – prodloužení platnosti ÚR, č. j. 3015/2011/HS/OVŽP-3, ze dne 26. 8. 2011;
- Městský úřad Horní Slavkov, Odbor výstavby a životního prostředí, Územní rozhodnutí, č. j. SÚ/734/09/VB/R, ze dne 4. 8. 2009;
- Obvodní báňský úřad pro území kraje Karlovarského, Vyjádření ke stavbě, č. j. SBS 33806/2013/OBÚ-08, ze dne 22. 11. 2013;
- DIAMO, státní podnik, Vyjádření ke stavbě, č. j. D300/093539/2013-OSLB, ze dne 18. 11. 2013;
- ČGS, Vyjádření ke stavbě, č. j. CGS 630/13/06748/XI-987, ze dne 18. 11. 2013;
- Technické služby Horní Slavkov s.r.o., Stanovisko k sítím, ze dne 19. 9. 2013;
- Sokolovská uhelná, právní nástupce, a. s., Existence sítí, č. j. 144/2013/Ho/BAR, ze dne 4. 10. 2013;
- Vodárny a kanalizace, a. s., Existence sítí, č. j. 130808/008, ze dne 8. 8. 2013;
- RWE Distribuční služby, s. r.o., Existence sítí, č. j. 5000860663, ze dne 05. 11. 2013;
- Telefónica Czech Republic, a. s., Vyjádření k PD, č. j. MA – vyj. 208/2013, ze dne 20. 11. 2013;
- Telefónica Czech Republic, a. s., Existence sítí, č. j. 693870/13, ze dne 6. 11. 2013;
- ČEZ Distribuce, a. s., Vyjádření ke stavbě, č. j. 322/1060369697, ze dne 12. 11. 2013;
- ČEZ Distribuce, a. s., Existence sítí, č. j. 0100188423, ze dne 05. 08. 2013;

Vyjádření dotčených orgánů státní správy:

- Městský úřad Horní Slavkov, Odbor výstavby a životního prostředí, Rozhodnutí – povolení vzájemného připojení pozemních komunikací, č. j. 117/2014/HS/OVŽP-3, ze dne 17. 1. 2014;
- Krajský úřad Karlovarského kraje, Odbor životního prostředí a zemědělství, Sdělení, č. j. 3550/ZZ/221, ze dne 15. 10. 2013;
- Správa CHKO Slavkovský les, Závazné stanovisko, č. j. SR/10239/SL/2013-4, ze dne 19. 12. 2013;
- Městský úřad Sokolov, odbor životního prostředí, Vyjádření k PD, č. j. 99877/2013/OŽP/JIRY, ze dne 11. 12. 2013;
- Krajská hygienická stanice Karlovarského kraje se sídlem v Karlových Varech, Závazné stanovisko k PD, č. j. KHSKV 11822/2013/HOK/Nov, ze dne 04. 12. 2013;
- Hasičský záchranný sbor Karlovarského kraje, ÚO Sokolov, Závazné stanovisko, č. j. HSKV-3147-2/2013-SO, ze dne 6. 12. 2013;
- Krajský úřad Karlovarského kraje, Odbor životního prostředí a zemědělství, Závazné stanovisko, č. j. 4392/ZZ/13, ze dne 10. 12. 2013;
- Krajské ředitelství policie Karlovarského kraje, ÚO Sokolov, DI Sokolov, Vyjádření, č. j. KRPK-96930/ČJ-2013-190906, ze dne 30. 10. 2013;

Speciální stavební úřad zajistil vzájemný soulad předložených závazných stanovisek dotčených orgánů vyžadovaných zvláštními předpisy a zahrnul je do podmínek rozhodnutí.

Speciální stavební úřad rozhodl, jak je uvedeno ve výroku rozhodnutí, za použití ustanovení právních předpisů ve výroku uvedených.

Účastníci řízení podle § 27 odst.2/zákona č.500/2004 Sb. (správní řád) ve znění pozdějších předpisů (dále jen „správní řád“) jsou též další dotčené osoby, pokud mohou být rozhodnutím přímo dotčeny ve svých právech a povinnostech: Tomáš Vildumetz, Pavel Šlégr, Petr Pösinger, Jan Bedeč, Jana Bedečová, Simona Bedečová, Ing. Gisela Labíková, Ing. Petr Holý, Zdenka Holá, Zdeňka Bouchalová, Mgr. Maria Čerňavská, Anna Friedrichová, Adriana Hlinková, Hana Jíchová, Milan Juršták, Jaroslava Jurštáková, Jaromír Kabát, Drahomíra Kabátová, Karel Knaf, Jana Knafová, Věra Kubincová, Anna Lapešová, Ing. Leoš Ledvina, Miroslav Ledvina, Ing. Richard Ledvina, Vladimír Lokajíček, Roman Malý, Hana Němcová, Jaroslav Němec, František Pavelka, Libuše Pavelková, Miroslav Radosta, Daniel Soukup, Tomáš Šumbera, Vlado Terek, Richard Vitner, Otto Volf, Eva Volfová, Jan Vorlíček, Jana Zemanová, Jana Adamcová, Ing. Václav Bártík, František Broczko, Juliana Čechová, Jana Dolejší, Ing. Daniel Doubrava, Eva Doubravová, DiS., Ivana Dzubová, Romana Greplová, Ing. Zdeněk Kaplan, Jan Kupčík, Marcela Kupčíková, Dana Lattová, Roman Soukup, Andrea Svobodová, Pavel Štefl, Pavel Trnavský, Helga Valehrachová, Karel Vlastník, Lenka Vlastníková, Růžena Vágnerová, Miroslava Štěpánková, Milan Scháňko, Natalia Schankova, Ing. Karel Kendrovský, Hana Kendrovská, Stavební bytové družstvo Rozvoj Sokolov, Karlovarský kraj, Zdravotnická záchranná služba Karlovarského kraje, příspěvková organizace, Technické služby Horní Slavkov s.r.o., Sokolovská uhelná, právní nástupce, a.s., Vodárny a kanalizace Karlovy Vary, a.s., RWE Distribuční služby, s.r.o., Telefónica Czech Republic, a.s., ČEZ Distribuce, a. s.

Účastníci řízení – stavební řízení / § 109 stavebního zákona/ :

Podle § 109 odst. 1 písm. a) stavebního zákona je žadatel: Město Horní Slavkov – vlastník p. p. č. 2091, 2252/1, 2535/2, 2533/3, 2533/100, 2533/101, 2533/102, 2552/2 v k. ú. Horní Slavkov.

Podle § 109 odst. 1 písm. c) vlastník pozemku, na kterém má být stavba prováděna, není-li stavebníkem – EDEN Development, a. s. – vlastník p. p. č. 2252/60, 2252/74 v k. ú. Horní Slavkov.

Podle § 109 odst. 1 písm. e) vlastník sousedního pozemku nebo stavby na něm, může-li být jeho vlastnické právo navrhovanou stavbou přímo dotčeno: vlastník p. p. č. 2533/99 v k. ú. Horní Slavkov; vlastník p. p. č. 2252/12 v k. ú. Horní Slavkov; vlastník p. p. č. 2252/16 v k. ú. Horní Slavkov; vlastník p. p. č. 2252/13, st. p. 2874 v k. ú. Horní Slavkov; spoluvlastníci st. p. 2742, p. p. č. 2252/14 v k. ú. Horní Slavkov; vlastník st. p. 2811, p. p. č. 2252/15 v k. ú. Horní Slavkov; spoluvlastníci p. p. č. 2252/18 v k. ú. Horní Slavkov; spoluvlastníci st. p. 1413 v k. ú. Horní Slavkov; spoluvlastníci st. p. 1412 v k. ú. Horní Slavkov; spoluvlastníci st. p. 1410 v k. ú. Horní Slavkov; spoluvlastníci st. p. 1414

v k. ú. Horní Slavkov; vlastník st. p. 1417 v k. ú. Horní Slavkov; vlastník st. p. 3074 v k. ú. Horní Slavkov.

Správci inženýrských sítí: Technické služby Horní Slavkov s.r.o., Sokolovská uhelná, právní nástupce, a.s., Vodárny a kanalizace Karlovy Vary, a.s., RWE Distribuční služby, s.r.o., Telefónica Czech Republic, a.s., ČEZ Distribuce, a. s. - jejich vlastnická práva mohou být dotčena v rozsahu umístění jejich vedení v zájmovém území stavby.

Jiná práva nemohou být tímto rozhodnutím dotčena.

Vypořádání s návrhy a námitkami účastníků:

- Účastníci neuplatnili návrhy a námitky.

Vypořádání s vyjádřeními účastníků k podkladům rozhodnutí:

- DIAMO, státní podnik – Vyjádření ke stavbě bez připomínek, č. j. D300/00809/2014-OSLB, ze dne 30. 01. 2014.

Poučení účastníků:

Proti tomuto rozhodnutí se lze odvolat do 15 dnů ode dne jeho oznámení k odboru stavebního úřadu Krajského úřadu Karlovarského kraje podáním u Městského úřadu Sokolov, odboru stavebního a územního plánování.

Odvolání se podává s potřebným počtem stejnopisů tak, aby jeden stejnopis zůstal správnímu orgánu a aby každý účastník dostal jeden stejnopis. Nepodá-li účastník potřebný počet stejnopisů, vyhotoví je správní orgán na náklady účastníka.

Odvoláním lze napadnout výrokovou část rozhodnutí, jednotlivý výrok nebo jeho vedlejší ustanovení. Odvolání jen proti odůvodnění rozhodnutí je nepřipustné.

Speciální stavební úřad po dni nabytí právní moci stavebního povolení zašle stavebníkovi jedno vyhotovení ověřené projektové dokumentace a štítek obsahující identifikační údaje o povolené stavbě. Další vyhotovení ověřené projektové dokumentace zašle vlastníkově stavby, pokud není stavebníkem.

Stavebník je povinen štítek před zahájením stavby umístit na viditelném místě u vstupu na staveniště a ponechat jej tam až do dokončení stavby, případně do vydání kolaudačního souhlasu; rozsáhlé stavby se mohou označit jiným vhodným způsobem s uvedením údajů ze štítku.

Stavba nesmí být zahájena, dokud stavební povolení nenabude právní moci. Stavební povolení pozbývá platnosti, jestliže stavba nebyla zahájena do 2 let ode dne, kdy nabylo právní moci.

„otisk úředního razítka“

Kamila Živná, v. r.

referent odboru stavebního a územního plánování

Toto oznámení musí být vyvěšeno nejméně po dobu 15 dnů na úřední desce Městského úřadu Sokolov, Městského úřadu Horní Slavkov (§ 25 odst. 3 zákona č. 500/2004 Sb. Správní řád, v platném znění – dále jen správní řád). Ve stejný den, kdy se vyvěsí na úřední desce úřadu, bude oznámení vyvěšeno způsobem umožňujícím dálkový přístup na tzv. elektronické úřední desce. Patnáctý den po vyvěšení je dnem doručení (§ 25 odst. 2 správního řádu).

Toto oznámení musí být vyvěšeno po dobu 15 dnů.

Vyvěšeno dne:

Sejmuto dne:

Razítko, podpis orgánu, který potvrzuje vyvěšení a sejmutí oznámení.

Poplatek:

Správní poplatek podle zákona č. 634/2004 Sb., o správních poplatcích položky 18 odst. 1 písm. f) ve výši 10000 Kč byl zaplacen dne 03.03.2014 převodním příkazem.

Obdrží: (stavební řízení – veřejná vyhláška) ve smyslu ustanovení §144 odst.6 zákona č. 500/2004 Sb., správní řád, se účastníkům řízení s přihlédnutím k ustanovení §27 odst.1 správního řádu doručuje toto oznámení jednotlivě: účastníci (dodejky) §27 odst.1 správního řádu:

1. Město Horní Slavkov, IDDS: pm6bqn3
sídlo: Dlouhá č.p. 634/12, 357 31 Horní Slavkov

Ve smyslu ustanovení §25 odst.1 a 2 správního řádu se dalším účastníkům doručuje oznámení veřejnou vyhláškou, vyvěšenou na úřední desce uvedených úřadů po dobu 15 dnů účastníci (veřejnou vyhláškou) § 27 odst.2 správního řádu

2. EDEN Development, a.s.,
sídlo: Vršovická č.p. 1527/68b, 100 00 Praha 10-Vršovice
3. Tomáš Vildumetz, Školní č.p. 852, 357 31 Horní Slavkov
4. Pavel Šlégr, Nová č.p. 919, 357 31 Horní Slavkov
5. Petr Pösinger, Nová č.p. 1011, 357 31 Horní Slavkov
6. Jan Bedeč, Nová č.p. 929, 357 31 Horní Slavkov
7. Jana Bedečová, Nová č.p. 929, 357 31 Horní Slavkov
8. Simona Bedečová, Dlouhá č.p. 732/48, 357 31 Horní Slavkov
9. Ing. Gisela Labíková, Nová č.p. 959, 357 31 Horní Slavkov
10. Ing. Petr Holý, Nová č.p. 839, 357 31 Horní Slavkov
11. Zdenka Holá, Nová č.p. 839, 357 31 Horní Slavkov
12. Zdeňka Bouchalová, Slavíčková č.p. 1684, 356 01 Sokolov 1
13. Mgr. Maria Čerňavská, Školní č.p. 845, 357 31 Horní Slavkov
14. Anna Friedrichová, Školní č.p. 845, 357 31 Horní Slavkov
15. Adriana Hlinková, Školní č.p. 845, 357 31 Horní Slavkov
16. Hana Jíchová, Karla Vokáče č.p. 2632/19, Jižní Předměstí, 301 00 Plzeň 1
17. Milan Juršták, Školní č.p. 845, 357 31 Horní Slavkov
18. Jaroslava Jurštáková, Školní č.p. 845, 357 31 Horní Slavkov
19. Jaromír Kabát, Školní č.p. 845, 357 31 Horní Slavkov
20. Drahomíra Kabátová, Školní č.p. 845, 357 31 Horní Slavkov
21. Karel Knaf, Školní č.p. 845, 357 31 Horní Slavkov
22. Jana Knafová, Školní č.p. 845, 357 31 Horní Slavkov
23. Věra Kubincová, Školní č.p. 845, 357 31 Horní Slavkov
24. Anna Lapešová, Školní č.p. 845, 357 31 Horní Slavkov
25. Ing. Leoš Ledvina, Zahradní č.p. 928, 357 31 Horní Slavkov
26. Miroslav Ledvina, Poštovní č.p. 647/9, 357 31 Horní Slavkov
27. Ing. Richard Ledvina, třída Osvoboditelů č.p. 353, 357 31 Horní Slavkov
28. Vladimír Lokajíček, Školní č.p. 845, 357 31 Horní Slavkov
29. Roman Malý, Školní č.p. 845, 357 31 Horní Slavkov
30. Hana Němcová, Školní č.p. 845, 357 31 Horní Slavkov
31. Jaroslav Němec, Dlouhá č.p. 677/32, 357 31 Horní Slavkov
32. František Pavelka, Školní č.p. 845, 357 31 Horní Slavkov
33. Libuše Pavelková, Školní č.p. 845, 357 31 Horní Slavkov
34. Miroslav Radosta, Školní č.p. 845, 357 31 Horní Slavkov
35. Daniel Soukup, Školní č.p. 845, 357 31 Horní Slavkov
36. Tomáš Šumbera, Školní č.p. 845, 357 31 Horní Slavkov
37. Vlado Terek, Školní č.p. 845, 357 31 Horní Slavkov

38. Richard Vitner, Sportovní č.p. 557, 357 33 Loket
39. Otto Volf, Školní č.p. 845, 357 31 Horní Slavkov
40. Eva Volfová, Školní č.p. 845, 357 31 Horní Slavkov
41. Jan Vorlíček, Školní č.p. 845, 357 31 Horní Slavkov
42. Jana Zemanová, Školní č.p. 845, 357 31 Horní Slavkov
43. Jana Adamcová, Školní č.p. 848, 357 31 Horní Slavkov
44. Ing. Václav Bártík, Školní č.p. 848, 357 31 Horní Slavkov
45. František Broczko, Školní č.p. 848, 357 31 Horní Slavkov
46. Juliana Čechová, Školní č.p. 848, 357 31 Horní Slavkov
47. Jana Dolejší, Školní č.p. 848, 357 31 Horní Slavkov
48. Ing. Daniel Doubrava, Čermákova č.p. 2369/31, Jižní Předměstí, 301 00 Plzeň 1
49. Eva Doubravová, DiS., Vondruškova č.p. 2197/8, Bolevec, 323 00 Plzeň 23
50. Ivana Dzubová, Dlouhá č.p. 627/5, 357 31 Horní Slavkov
51. Romana Greplová, Školní č.p. 848, 357 31 Horní Slavkov
52. Ing. Zdeněk Kaplan, Školní č.p. 847, 357 31 Horní Slavkov
53. Jan Kupčík, Školní č.p. 847, 357 31 Horní Slavkov
54. Marcela Kupčíková, Školní č.p. 847, 357 31 Horní Slavkov
55. Dana Lattová, Školní č.p. 848, 357 31 Horní Slavkov
56. Roman Soukup, Školní č.p. 847, 357 31 Horní Slavkov
57. Andrea Svobodová, Školní č.p. 847, 357 31 Horní Slavkov
58. Pavel Štefl, Poštovní č.p. 788/38, 357 31 Horní Slavkov
59. Pavel Trnavský, Školní č.p. 847, 357 31 Horní Slavkov
60. Helga Valehrachová, Školní č.p. 848, 357 31 Horní Slavkov
61. Karel Vlastník, Školní č.p. 847, 357 31 Horní Slavkov
62. Lenka Vlastníková, Školní č.p. 847, 357 31 Horní Slavkov
63. Růžena Vágnerová, Školní č.p. 849, 357 31 Horní Slavkov
64. Miroslava Štěpánková, Lýskova č.p. 1040/15, Bystrc, 635 00 Brno 35
65. Milan Scháňko, Školní č.p. 850, 357 31 Horní Slavkov
66. Natalia Schankova, Školní č.p. 850, 357 31 Horní Slavkov
67. Ing. Karel Kendrovský, Dlouhá č.p. 619/2, 357 31 Horní Slavkov
68. Hana Kendrovská, Dlouhá č.p. 619/2, 357 31 Horní Slavkov
69. Stavební bytové družstvo Rozvoj Sokolov,
sídlo: Nádražní č.p. 42, 356 01 Sokolov 1
70. Karlovarský kraj,
sídlo: Závodní č.p. 353/88, Dvory, 360 06 Karlovy Vary 6
71. Zdravotnická záchranná služba Karlovarského kraje, příspěvková organizace,
sídlo: Závodní č.p. 390/98C, Dvory, 360 06 Karlovy Vary 6
72. Technické služby Horní Slavkov s.r.o.,
sídlo: U výtopny č.p. 825, 357 31 Horní Slavkov
73. Sokolovská uhelná, právní nástupce, a.s.,
sídlo: Staré náměstí č.p. 69, 356 01 Sokolov 1
74. Vodárny a kanalizace Karlovy Vary, a.s.,
sídlo: Studentská č.p. 328/64, Doubí, 360 07 Karlovy Vary 7
75. RWE Distribuční služby, s.r.o.,
sídlo: Plynárenská č.p. 499/1, Zábrdovice, 602 00 Brno 2
76. Telefónica Czech Republic, a.s.,
sídlo: Za Brumlovkou č.p. 266/2, Michle, 140 00 Praha 4
77. ČEZ Distribuce, a. s.,
sídlo: Teplická č.p. 874/8, Děčín IV-Podmokly, 405 02 Děčín 2

dotčené správní úřady (dodejky):

78. Městský úřad Horní Slavkov, odbor výstavby a ŽP (silniční správní úřad), IDDS: pm6bqn3
sídlo: Dlouhá č.p. 634, 357 31 Horní Slavkov
79. Agentura ochrany přírody a krajiny České republiky, Správa chráněné krajinné oblasti Slavkovský les, IDDS: w9kdyqm
sídlo: Hlavní třída č.p. 504, 353 01 Mariánské Lázně 1
80. Městský úřad Sokolov, odbor dopravy, Rokycanova č.p. 1929, 356 01 Sokolov 1
81. Městský úřad Sokolov, odbor životního prostředí, Rokycanova č.p. 1929, 356 01 Sokolov

82. Krajská hygienická stanice Karlovarského kraje se sídlem v Karlových Varech, IDDS: t3jai32
sídlo: Závodní č.p. 94, 360 18 Karlovy Vary 18
83. Hasičský záchranný sbor Karlovarského kraje, územní odbor Sokolov, IDDS: xknaa7s
sídlo: Závodní č.p. 205, 360 06 Karlovy Vary 6
84. Krajský úřad Karlovarského kraje, odbor životního prostředí a zemědělství, Závodní č.p. 353, Dvory,
360 21 Karlovy Vary
85. Krajské ředitelství policie Karlovarského kraje, Dopavní inspektorát Sokolov - komunikace, IDDS:
upshp5u
sídlo: Závodní č.p. 386/100, Dvory, 360 06 Karlovy Vary 6

ostatní:

86. Městský úřad Horní Slavkov, podatelna, Dlouhá č.p. 634, 357 31 Horní Slavkov
87. Městský úřad Sokolov, Odbor vnitřní správy - podatelna, Rokycanova č.p. 1929, 356 01 Sokolov 1
88. Obvodní báňský úřad pro území kraje Karlovarského, IDDS: 7nyadv
sídlo: Boženy Němcové č.p. 1932, 356 01 Sokolov 1
89. DIAMO, státní podnik, Správa uranových ložisek, IDDS: sjfywke
sídlo: Máchova č.p. 201, 471 27 Stráž pod Ralskem

MĚSTSKÝ ÚŘAD SOKOLOV

Rokycanova 1929, 356 01 Sokolov

Odbor stavební a územního plánování

13a

ČÍSLO SPISU: SUP/8929/2019/KAZIV
ČÍSLO JEDNACÍ: MUSO/30952/2019/OSÚP/KAZI
ČÍSLO EVIDENČNÍ: 37504
VYŘIZUJE: Kamila Živná
TEL.: 354 228 236, 601 393 198
E-MAIL: kamila.zivna@mu-sokolov.cz
DATUM: 13. března 2019

ROZHODNUTÍ

ZMĚNA STAVBY PŘED JEJÍM DOKONČENÍM

Výroková část:

Městský úřad Sokolov, odbor stavební a územního plánování, jako silniční správní úřad příslušný podle § 40 odst. 4 písm. a) zákona č. 13/1997 Sb., o pozemních komunikacích, ve znění pozdějších předpisů (dále jen "zákon o pozemních komunikacích") a speciální stavební úřad příslušný podle § 16 odst. 1 a § 40 odst. 4 písm. a) zákona o pozemních komunikacích, a § 15 odst. 1 zákona č. 183/2006 Sb., o územním plánování a stavebním řádu (stavební zákon), ve znění pozdějších předpisů (dále jen "stavební zákon"), přezkoumal žádost o změnu stavby před jejím dokončením, kterou dne 22. 01. 2019 podalo

Město Horní Slavkov, zastoupené p. Monikou Volfovou - vedoucí odboru majetku a investic, IČO 00259322, Dlouhá 634, 357 31 Horní Slavkov

(dále jen "stavebník"), a na základě tohoto přezkoumání:

I. Podle § 118 a 115 stavebního zákona

p o v o l u j e

změnu stavby

"Horní Slavkov - Větrná ulice, inženýrské sítě pro RD"

(dále jen "stavba") na pozemku parc. č. 2264/2, 2552/2 v katastrálním území Horní Slavkov, v tomto rozsahu:

- **prodloužení termínu dokončení do 31. prosince 2021.**

Povolená stavba obsahuje:

- **SO 01.1 Chodník** - navrhovaný chodník navazuje na stávající - v ulici Spojovací. Délka je 207,33 m a šířka 2,00 m. Povrch je navržen z betonové dlažby a je lemován záhonovým obrubníkem osazeným do betonového lože.
- *vypuštění části stavby chodníku k 2252/64 - ta je řešena jinou stavbou (propojení chodníku Větrná - Ing. Hrazdil)*

II. Stanoví další podmínky pro provedení stavby:

1. Lhůta k dokončení celé stavby včetně povolené změny se stanoví do 31. 12. 2021.
2. Pro stavbu nadále platí podmínky rozhodnutí ze dne 23. října 2007, pod č. j. SÚ/24648/2007/KAZIV, rozhodnutí o prodloužení termínu k dokončení stavby ze dne 06. 12. 2010,

č. j. 3201059/2012/SÚP/KAZIV, č. spisu: SÚP/3185433/2010/KAZIV; rozhodnutí ze dne 04. února 2013, č. j. 11634/2013/, č. spisu SUP/112804/2012/KAZIV; rozhodnutí – povolení změny stavby před jejím dokončením ze dne 31. října 2017, č. j. 81306/2017/OSÚP/KAZI, č. spisu SUP/63928/2017/KAZIV.

Účastníci řízení podle § 27 odst. 1 písm. a) zákona č. 500/2004 Sb. (správní řád) jsou v řízení o žádosti žadatel a další dotčené osoby, na které se pro společenství práv nebo povinností s žadatelem musí vztahovat rozhodnutí správního orgánu:

Město Horní Slavkov, Dlouhá 634, 357 31 Horní Slavkov

Odůvodnění:

Dne 22. 01. 2019 podal stavebník žádost o změnu stavby před jejím dokončením. Speciální stavební úřad vydal na stavbu stavební povolení 23. října 2007, pod č. j. SÚ/24648/2007/KAZIV, rozhodnutí o prodloužení termínu k dokončení stavby ze dne 06. 12. 2010, č. j. 3201059/2012/SÚP/KAZIV, č. spisu SÚP/3185433/2010/KAZIV; rozhodnutí ze dne 04. února 2013, č. j. 11634/2013/, č. spisu SUP/112804/2012/KAZIV; rozhodnutí – povolení změny stavby před jejím dokončením ze dne 31. října 2017, č. j. 81306/2017/OSÚP/KAZI, č. spisu SUP/63928/2017/KAZIV.

Speciální stavební úřad oznámil dne 01. 02. 2019 zahájení řízení o změně stavby před jejím dokončením známým účastníkům řízení a dotčeným orgánům. Současně podle ustanovení § 112 odst. 2 stavebního zákona upustil od ohledání na místě a ústního jednání, protože mu poměry staveniště byly dobře známy a žádost poskytovala dostatečné podklady pro posouzení stavby, a stanovil, že ve lhůtě do 05.03.2019 mohou účastníci řízení uplatnit své námitky a dotčené orgány svá stanoviska.

Povolená stavba obsahuje:

- **SO 01.1 Chodník** - navrhovaný chodník navazuje na stávající - v ulici Spojovací. Délka je 207,33 m a šířka 2,00 m. Povrch je navržen z betonové dlažby a je lemován záhonovým obrubníkem osazeným do betonového lože.
- *vypuštění části stavby chodníku k 2252/64 - ta je řešena jinou stavbou (propojení chodníku Větrná - Ing. Hrazdil)*

Před vydáním rozhodnutí ve věci měli účastníci řízení možnost vyjádřit se k podkladům rozhodnutí podle §36 odst. 3 zákona č. 500/2004Sb. Správní řád, ve znění pozdějších předpisů.

O prodloužení lhůty k dokončení stavby bylo zažádáno z důvodů zajištění financování a realizace stavby z dotačních prostředků.

Vzhledem ke skutečnosti, že stavebník podal současně dvě žádosti o povolení změny stavby před jejím dokončením v té samé lokalitě, došlo písařskou chybou k tomu, že zdejší speciální stavební úřad pro dopravní stavby vydal 2x stejné oznámení o zahájení řízení o povolení změny stavby před jejím dokončením.

Speciální stavební úřad v provedeném řízení přezkoumal předloženou žádost, a zjistil, že jejím uskutečněním nejsou ohroženy zájmy chráněné stavebním zákonem, předpisy vydanými k jeho provedení a zvláštními předpisy. Projektová dokumentace stavby splňuje obecné požadavky na výstavbu. Speciální stavební úřad v průběhu řízení neshledal důvody, které by bránily povolení stavby.

Speciální stavební úřad zajistil vzájemný soulad předložených závazných stanovisek dotčených orgánů vyžadovaných zvláštními předpisy a zahrnul je do podmínek rozhodnutí.

Speciální stavební úřad rozhodl, jak je uvedeno ve výroku rozhodnutí, za použití ustanovení právních předpisů ve výroku uvedených.

Účastníci řízení podle § 27 odst.2/zákona č.500/2004 Sb. (správní řád) ve znění pozdějších předpisů (dále jen „správní řád“) jsou též další dotčené osoby, pokud mohou být rozhodnutím přímo dotčeny ve svých právech a povinnostech:

Vodárny a kanalizace Karlovy Vary, a.s., ČEZ Distribuce, a. s., Technické služby Horní Slavkov s.r.o., GridServices, s.r.o., Česká telekomunikační infrastruktura a.s., Milan Čavojský, Lenka Čavojská, Tomáš Borovička, Martina Borovičková, Jiří Rončka, Vladimír Zábranský, Václava Zábranská, Věra Lattová

Účastníci řízení - § 109 stavebního zákona:

Podle § 109 odst. 1 písm. a) stavebního zákona je žadatel: Město Horní Slavkov – vlastník p. p. č. 2264/2, 2552/2 v k. ú. Horní Slavkov.

Podle § 109 odst. 1 písm. e) vlastník sousedního pozemku nebo stavby na něm, může-li být jeho vlastnické právo navrhovanou stavbou přímo dotčeno: spoluvlastníci st. p. 3097, p. p. č. 2264/14 v k. ú. Horní Slavkov, spoluvlastníci st. p. 3098, p. p. č. 2264/4, 2264/5 v k. ú. Horní Slavkov, vlastník st. p. 3100, 2264/14, 2264/18, 2264/54 v k. ú. Horní Slavkov, spoluvlastníci st. p. 3140, p. p. č. 2252/41, 2264/3 v k. ú. Horní Slavkov, vlastník p. p. č. 2264/6, 2264/53 v k. ú. Horní Slavkov.

Správci inženýrských sítí: Vodárny a kanalizace Karlovy Vary, a.s., ČEZ Distribuce, a. s., Technické služby Horní Slavkov s.r.o., GridServices, s.r.o., Česká telekomunikační infrastruktura a.s., – jejich vlastnická práva mohou být dotčena v rozsahu umístění jejich vedení v zájmovém území stavby.

Jiná práva nemohou být tímto rozhodnutím dotčena.

Vypořádání s návrhy a námitkami účastníků:

- Účastníci neuplatnili návrhy a námitky.

Vypořádání s vyjádřeními účastníků k podkladům rozhodnutí:

- Účastníci se k podkladům rozhodnutí nevyjádřili.

Poučení účastníků:

Proti tomuto rozhodnutí se lze odvolat do 15 dnů ode dne jeho oznámení k odboru stavebního úřadu Krajského úřadu Karlovarského kraje podáním u Městského úřadu Sokolov, odboru stavebního a územního plánování.

Odvolání se podává s potřebným počtem stejnopisů tak, aby jeden stejnopis zůstal správnímu orgánu a aby každý účastník dostal jeden stejnopis. Nepodá-li účastník potřebný počet stejnopisů, vyhotoví je správní orgán na náklady účastníka. Odvoláním lze napadnout výrokovou část rozhodnutí, jednotlivý výrok nebo jeho vedlejší ustanovení. Odvolání jen proti odůvodnění rozhodnutí je nepřípustné.

Speciální stavební úřad po dni nabytí právní moci stavebního povolení zašle stavebníkovi jedno vyhotovení ověřené projektové dokumentace změny stavby. Další vyhotovení ověřené projektové dokumentace zašle vlastníkově stavby, pokud není stavebníkem.

Toto povolení pozbývá platnosti, jestliže změna stavby nebude zahájena za doby platnosti původního stavebního povolení. Změna stavby nesmí být zahájena, dokud toto rozhodnutí nenabude právní moci.

„otisk úředního razítka“

Kamila Živná, v. r.

referent odboru stavebního a územního plánování

Poplatek:

Správní poplatek podle položky 18 odst. 5 ve výši 1000 Kč byl zaplacen dne 07. 02. 2019 převodním příkazem.

Obdrží:

účastníci (dodejky) § 109 odst. 1 zákona č. 183/2006 Sb., ve znění pozdějších předpisů:

1. Město Horní Slavkov, IDDS: pm6bqn3
sídlo: Dlouhá č.p. 634/12, 357 31 Horní Slavkov
2. Vodárny a kanalizace Karlovy Vary, a.s., IDDS: kwtgxs4
sídlo: Studentská č.p. 328/64, Doubí, 360 07 Karlovy Vary 7
3. ČEZ Distribuce, a. s., IDDS: v95uqfy
sídlo: Teplická č.p. 874/8, Děčín IV-Podmokly, 405 02 Děčín 2
4. Technické služby Horní Slavkov s.r.o., IDDS: n446i8h
sídlo: Hornova č.p. 825, 357 31 Horní Slavkov
5. GridServices, s.r.o., IDDS: jnnyjs6
sídlo: Plynárenská č.p. 499/1, Zábrdovice, 602 00 Brno 2
6. Česká telekomunikační infrastruktura a.s., IDDS: qa7425t
sídlo: Olšanská č.p. 2681/6, 130 00 Praha 3-Žižkov
7. Milan Čavojský, Větrná č.p. 1004, 357 31 Horní Slavkov
8. Lenka Čavojská, Větrná č.p. 1004, 357 31 Horní Slavkov
9. Tomáš Borovička, Větrná č.p. 954, 357 31 Horní Slavkov
10. Martina Borovičková, Větrná č.p. 954, 357 31 Horní Slavkov
11. Jiří Rončka, Nad Výtopnou č.p. 1003, 357 31 Horní Slavkov
12. Vladimír Zábranský, Dlouhá č.p. 707/40, 357 31 Horní Slavkov
13. Václava Zábranská, Dlouhá č.p. 707/40, 357 31 Horní Slavkov
14. Věra Lattová, Větrná č.p. 956, 357 31 Horní Slavkov
15. DIAMO, státní podnik, Správa uranových ložisek, IDDS: sjfywke
sídlo: Máchova č.p. 201, 471 27 Stráž pod Ralskem
16. K M K GRANIT, a.s., IDDS: kt3ep6n
sídlo: Mírová č.p. 545, Krásno, 357 31 Horní Slavkov

dotčené správní úřady (dodejky):

17. Městský úřad Sokolov, odbor dopravy, Rokycanova č.p. 1929, 356 01 Sokolov 1
18. Městský úřad Sokolov, odbor životního prostředí, Rokycanova č.p. 1929, 356 01 Sokolov
19. Hasičský záchranný sbor Karlovarského kraje, územní odbor Sokolov, IDDS: xknaa7s
sídlo: Závodní č.p. 205, 360 06 Karlovy Vary 6
20. Krajská hygienická stanice Karlovarského kraje se sídlem v Karlových Varech (KHSKV 11921/2012/HOK/NOV, ze dne 09. 11. 2012), Závodní 94, 360 21 Karlovy Vary, IDDS: t3jai32
sídlo: Petra Chelčického č.p. 1560, 356 01 Sokolov 1
21. Krajské ředitelství policie Karlovarského kraje, Dopravní inspektorát Sokolov – komunikace (KRPK-79817/CJ-2013-190906, ze dne 4. 9. 2013), IDDS: upshp5u
sídlo: Závodní č.p. 386/100, Dvory, 360 06 Karlovy Vary 6
22. Agentura ochrany přírody a krajiny České republiky, Správa chráněné krajinné oblasti Slavkovský les, IDDS: w9kdyqm
sídlo: Hlavní třída č.p. 504, 353 01 Mariánské Lázně 1

ostatní:

23. Česká geologická služba - Geofond, IDDS: siyhmun
sídlo: Kostelní č.p. 26, 170 06 Holešovice-Praha 7
24. Obvodní báňský úřad pro území kraje Karlovarského, IDDS: 7nyadvn
sídlo: Boženy Němcové č.p. 1932, 356 01 Sokolov 1

Ověřovací doložka konverze dokumentu z elektronické do elektronické podoby

(v souladu s ustanoveními zákona č. č. 499/2004 Sb., o archivnictví a spisové službě, § 69a, Zvláštní ustanovení o dokumentech v digitální podobě)

Ověřuji pod pořadovým číslem 691/2019, že tento dokument, který vznikl převedením datového formátu se shoduje s obsahem dokumentu, jehož převedením vznikl.

Autorizovanou konverzí dokumentu se nepotvrzuje správnost a pravdivost údajů obsažených v dokumentu a jejich soulad s právními předpisy.

Vstupující elektronický dokument byl podepsán elektronickým podpisem a platnost zaručeného elektronického podpisu byla ověřena. Zaručený elektronický podpis byl shledán platným (dokument nebyl změněn), podpis byl založen na kvalifikovaném certifikátu vydaném akreditovaným poskytovatelem certifikačních služeb v souladu s nařízením EU eIDAS a ověření platnosti kvalifikovaného certifikátu bylo provedeno vůči seznamu zneplatněných certifikátů.

Elektronický podpis:

Podpis byl připojen u dokumentu

Rozhodný okamžik pro věření platnosti podpisu: 15.03.2019 09:21:51 byl získán jako datum a čas přijetí podání v e-podatelně

Certifikát podpisu:

Číslo certifikátu: 4035945(0x3D9569)

Platnost: od 20.11.2018 do 10.12.2019, certifikát nebyl zneplatněn

Vystavitel certifikátu: Česká pošta, s.p. [IČ 47114983], CZ

Podepisující: Kamila Živná, MĚSTO SOKOLOV [IČ 00259586]

Podpis byl opatřen časovým razítkem Podpis , které ale není v souladu s nařízením eIDAS ()

Identifikační údaje ověřovací doložky

Datum a čas vyhotovení ověřovací doložky: 18.03.2019 09:28:26

Místo vyhotovení ověřovací doložky: Dlouhá 634 , 35731 HORNÍ SLAVKOV

Ověřující organizace: Město Horní Slavkov

Ověřující osoba: Alena Kotousová